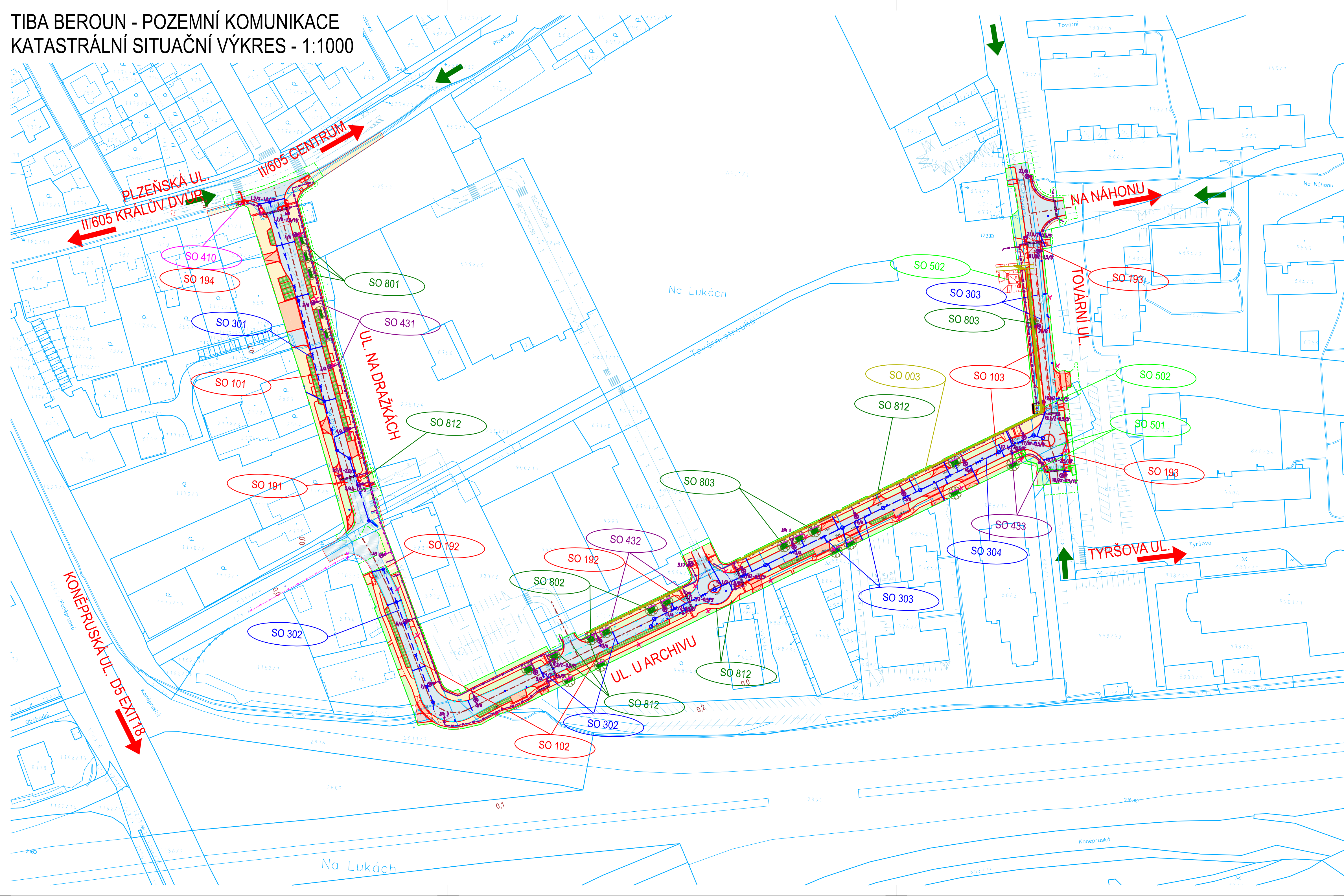





TIBA BEROUN - POZEMNÍ KOMUNIKACE  
KATASTRÁLNÍ SITUAČNÍ VÝKRES - 1:1000





LEGENDA:

- |   |   |
|---|---|
|  | ASFALT VOZOVKA - ACO  |
|  | ASFALT PŘEJÍZDNÝ OSTROV - ACO   |
|  | DLAŽBA VOZOVKA (BETONOVÁ DLAŽBA VL. 80mm V ODSTÍNU PŘÍRODNÍ)                  |
|  | DLAŽBA VOZOVKA (BETONOVÁ DLAŽBA TL. 80mm V ODSTÍNU PŘÍRODNÍ S ŠÍROKOU SPÁROU) |
|  | DLAŽBA CHODNÍK (BETONOVÁ DLAŽBA TL. 60 mm V ODSTÍNU PŘÍRODNÍ BARVY)           |
|  | BETONOVÁ DLAŽBA TL. 60 mm S VÝSTUPKY V ODSTÍNU ČERVENÉ BARVY                  |
|  | DLAŽBA CHODNÍK - PŘEDLÁŽDĚNÍ  |
|  | ASFALT CHODNÍK  |
|  | ZELEŇ (OHUMUSOVÁNÍ A OSETÍ TRAVNÍM SEMENEM)                                   |
|  | NÁVRH KOMUNIKACE  |
|  | BETONOVÝ OBRUBNÍK (SILNIČNÍ, PARKOVÝ)   |
|  | ULIČNÍ VPUSŤ  |
|  | TRATIVOD DN150  |
|  | HRANICE TRVALÉHO ZÁBORU STAVBY  |
|  | HRANICE DOČASNÉHO ZÁBORU DO 1 ROKU  |
|  | HRANICE PARCEL KN   |
|  | KOORDINOVANÁ (SOUVISEJÍCÍ) STAVBA   |
|  | OCHRANNÉ PÁSMO DÁLNIČE  |
|  | ZAMĚŘENÍ STÁVAJÍCÍHO STAVU  |
|  | PŘÍSTUP NA STAVBU   |

OBJEKTY VEŘ. OSVĚTLENÍ:

-  NOVÉ VEŘEJNÉ OSVĚTLENÍ
-  NOVÁ POZICE LAMPA VO
-  PŘISVĚTLENÍ PŘECHODU


OBJEKTY ODVODNĚNÍ:

-  NOVÁ DEŠŤOVÁ KANALIZACE
-  NOVÁ JEDNOTNÁ KANALIZACE




OBJEKT SSZ:

-  5 m **NOVÝ SLOUP SSZ S VÝLOŽNÍKEM A NÁVĚSTIDLY**

OBJEKTY DOPRAV. ZNAČENÍ:

- |   |                                      |
|---|--------------------------------------|
|  | NOVÉ VODOROVNÉ DOPRAVNÍ ZNAČENÍ      |
|  | STÁVAJÍCÍ VODOROVNÉ DOPRAVNÍ ZNAČENÍ |

OBJEKTY VEGET. ÚPRAV:

- 45  OCHRANNÁ OPATŘENÍ + ČÍSLO STROMU (SO 812)  
 NOVÁ VÝSADBA (SO 801 - 803)  
 PROKOŘENITELNÝ PROSTOR

PŘELOŽKA PLYNOVODU:

- 
- NOVÁ TRASA

## SEZNAM STAVEBNÍCH OBJEKTŮ:

OBJEKTY PŘÍPRAVY STAVENIŠTĚ:  
SO 003 DEMOLICE OPLOCENÍ

**OBJEKTY POZEMNÍCH KOMUNIKACÍ (ŘADA 100):**

SO 102 ETAPA 2 - ULICE NA DRAŽKÁCH - II ARCHIVU

SO 103 ETAPA 3 - ULICE U ARCHIVU - TOVÁRNÍ

SO 182 PIO ETAPA 2 - ULICE NA DRAŽKÁCH

SO 183 DIO ETAPA 3 - ULICE U ARCHIVU - TOVÁRNÍ  
SO 184 TRVALÉ DOPRAVNÍ ZNAČENÍ ETAPA 1 - ULICE NA

SO 192 TRVALÉ DOPRAVNÍ ZNAČENÍ ETAPA 2 - ULICE NA DRAŽKÁCH

SO 193 TRVALE DOPRAVNÍ ZNAČENÍ ETAPA 3 - ULICE U ARCHIVU - TOVARNÍ  
SO 194 SŠZ BI ZEŇSKÁ X NA DRAŽKÁCH, TECHNOLOGIE SŠZ

VODOHOSPODÁŘSKÉ OBJEKTY:

SO 301 ODVODNĚNÍ SO 101

SO 303 ODVODNĚNÍ SO 103

SO 304 PŘELOŽKA JEDNOTN

## OBJEKTY ZAŘÍZENÍ PRO PROVOZNÍ INFORMACE A TELEMATIKU:

SO 410 SSZ PLZENSKA x NA DRAZKACH

OBJEKTY OSVĚTLENÍ POZEMNÍCH KOMUNIKACÍ:  
GG 424 VO - ETAPA 1 - ULICE NABRÁŽKÁČŮ

SO 432 VO - ETAPA 2 - ULICE NA DRAŽKÁCH - U ARCHIVU

SO 433 VO - ETAPA 3 - ULICE U ARCHIVU - TOVARNI

## OBJEKTY ZAŘÍZENÍ PRO PROVOZNÍ INFORMACE A TELEMATIKU:



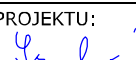
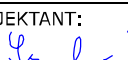


SO 502 STAVEBNÍ ÚPRAVY ZAŘÍZENÍ HORKOVODU

OBJEKTY ÚPRAVY ÚZEMÍ:

SO 801 VÝSADBA ZELENĚ  
SO 802 VÝSADBA ZELENĚ

SO 803 VÝSADBA ZELENĚ - ETAPA 3 - ULICE U ARCHIVU - TO

SO 812 KACENI ZELENÉ - ETAPA 2 - ULICE NA DRAŽKACH - U ARCHIVU

STAVEBNÍK:		Město Beroun		ZHOTOVITEL:	
		HUŠOVO NÁMĚSTÍ 68 266 01 BEROUN IČ: 00233129 DIČ: CZ00233129		 <b>AFRY</b>	
				AFRY CZ s.r.o. MAGISTRŮ 1275/13 140 00 PRAHA 4 TEL.: +420 277 005 500 www.afry.cz	
HLAVNÍ INŽENÝR PROJEKTU:		ZODPOVĚDNÝ PROJEKTANT:		VYPRACOVAL:	
					
ING. LUKÁŠ SZABÓ		ING. LUKÁŠ SZABÓ		ING. LUKÁŠ SZABÓ	
				KONTROLOVAL:	
					
				NADEŽDA KRAKOROVÁ	
NÁZEV PROJEKTU:					
LOKALITA TIBA BEROUN - POZEMNÍ KOMUNIKACE					
ČÁST:		SITUAČNÍ VÝKRESY			
STAVEBNÍ OBJEKT:		-			
PŘÍLOHA:		KATASTRÁLNÍ SITUAČNÍ VÝKRES			
KRAJ:	STŘEDOČESKÝ KRAJ	ČÁST:	PŘÍLOHA Č.:	ČÍSLO PARE:	
DATUM:	10/2024	C	2		
STUPEŇ:	PDPS				
MĚŘÍTKO:	1:1000				
Č. ZAKÁZKY:	2024/0137				