





















Legenda					
	hranice parcel dle katastru		sítě technického vybavení - elektro		navržené alejové stromy
	plochy trávníků		sítě technického vybavení - plyn		navržené keřové skupiny
	zpevněné povrchy		sítě technického vybavení - teplovod		navržené trvalkové výsadby
	stávající stromy		sítě technického vybavení - kanalizace		navržená pole okrasných valounů
	stromy k odstranění		sítě technického vybavení - vodovod		navržené mlatové cesty a plochy
	keře k odstranění		sítě technického vybavení - sdělovací vedení		mobiliář - lehátko, lavička
	dospání zeminy podél chodníku a osetí		konstrukce pro popínavé dřeviny		mobiliář - grill, odpadkový koš

	Projektoval	Kreslil	Kontroloval	LIVING IN GREEN s.r.o., Palackého 70, 25229 Dobřichovice	
	Ing. Elfová	Ing. Elfová	Ing. Vyháňková, ČKA 04420	Datum	20.3.2020
Okres	Beroun	Místo	park Košťalkova, Beroun	Formát	4 x A4
Investor	Město Beroun, Husovo nám. 68, Beroun-Centrum, 26601 Beroun			Stupeň	DPS
Stavba	REVITALIZACE PARKU KOŠTÁLKOVA			Měřítko	1:350
				Číslo plánu	C.3
Koordinační situační výkres					