Beroun

Městský úřad Beroun
Odbor životního prostředí

AFRY CZ s.r.o.
Ing. Ivana Riegerová
Ing. Lukáš Szabó
Magistrů 1275/13
14000 Praha 4 - Michle
IČ:45306605

Datum:	Číslo jednací:	Spisová značka:	Vyřizuje / telefon:	E-mail:
2024-01-03	MBE/86778/2023/ŽP-HaL	03124/2023/ŽP	Lenka Hadáčková / 311 654 275	odpad@muberoun.cz

Počet listů: 2

Vyjádření odboru životního prostředí

Dne 4.12.2023 byla odboru ŽP MěÚ Beroun doručena žádost právnické osoby právnické osoby Brownfield Beroun a.s. se sídlem Pod Kesnerkou 2553/40, Smíchov, 150 00 Praha 5, IČ: 05657628 zast. společností AFRY CZ s.r.o. se sídlem Magistrů 1275/13, 14000 Praha 4 – Michle, IČ:45306605, kterou zastupují paní Ing. Ivana Riegerová a pan Ing. Lukáš Szabó, o vyjádření ke stavbě vedené pod názvem **„Lokalita TIBA Beroun – pozemní komunikace“** na pozemcích p.č. **130/1, 130/7, 130/8, 133/18, 888/8, 888/12, 888/19, 888/39, 888/51, 888/53, 888/58, 888/60, 895/3, 899/2, 900/3, 900/6, 900/7, 900/18, 900/21, 1170/1, 2249/1, 2249/2, 2249/3, 2249/4, 2251/1, 2258/1, 2258/21, 2311/38, 2311/40, 2311/51, 2392/2, 2806, 2811/2, 6795/2, 6797, 6800, 6991/1, 6994/2, 6994/4 a st.2417** v k.ú. **Beroun**.

Popis návrhu:
Předmětem předložené dokumentace (vypracoval: Ing. Lukáš Szabó, datum:10/2023) je rekonstrukce místních komunikací v intravilánu obce. Jedná se o trvalou stavbu, účelem užívání je zajistit dopravní spojení.
Jedná se o změnu dokončené stavby, kdy dochází k rekonstrukci uličního prostoru ulic Na Dražkách, U Archivu a Tovární v zájmovém území stavby. Stávající místní komunikace III. třídy (dle předaného pasportu místních komunikací města Beroun) jsou dvoupruhové s prostorem pro parkování po obou stranách komunikace a chodníky podél bývalého Areálu TIBA Beroun.
Stavba je pozemní komunikací, jedná se o dopravní infrastrukturu, která zajišťuje dopravní funkci. Konkrétně se jedná o místní komunikaci funkční třídy C, která má za úkol dopravní obsluhu přilehlých nemovitostí v řešené lokalitě. Účelem dopravního značení, které je rovněž součástí tohoto projektu, je zajištění vydefinování pravidel provozu na pozemních komunikacích.
Rekonstruované místní komunikace jsou navrženy ve funkční třídě C v kategoriích pro SO 101 MO2p 21,75/12,00/50 a MO2p 20,75/15,40/50, pro SO 102 a SO 103 pak MO2p 17/9,30/50. Kategorie byla volena s ohledem na co možná největší zachování stávající vzrostlé aleje a možnosti její dosadby. Dále pak s ohledem na umožnění vytvoření parkování mezi upravenými vjezdy se zachováním odpovídajících rozhledových poměrů. Součástí stavby je veřejné osvětlení, jehož účel je nasvětlit řešenou oblast a zajistit tak zvýšení bezpečnosti. Dále je součástí stavby provedení úpravy dopravního řešení a technologie stávající světelně řízené křižovatky (SSZ) Plzeňská x Na Dražkách.
V rámci stavby nedojde k výrazné změně hospodaření s ***dešťovou vodou***. Převážně bude odváděna

do stávající kanalizace. Částečný vsak bude umožněn na parkovacích stáních a dále rozšířením zelených rabátek v prostoru stromů. Dešťová voda z chodníků je primárně sváděna do zelených ploch u stromořadí, dále pak bude stékat do odvodňovacích zařízení.

1) **Vyjádření podle zákona č. 201/2012 Sb., o ochraně ovzduší, ve znění pozdějších změn a doplňků**

Nemáme námitek. Zájmy chráněné zákonem o ochraně ovzduší nejsou dotčeny.

2) **Vyjádření podle zákona č. 289/1995 Sb., o lesích a o změně a doplnění některých zákonů, ve znění pozdějších změn a doplňků**

Nemáme námitek. Zájmy chráněné zákonem o lesích nejsou dotčeny.

3) **Vyjádření podle zákona ČNR č. 334/1992 Sb., o ochraně zemědělského půdního fondu, ve znění pozdějších změn a doplňků**

Stavebník požádá na odbor ŽP MěÚ Beroun o souhlas s odnětím pozemku parc. č. 888/51 ze ZPF dle § 9 zákona.

Bližší informace tel.č.311 654 125, p. Ing. Sýkorová.

4) **Vyjádření podle zákona ČNR č. 114/1992 Sb., o ochraně přírody a krajiny, ve znění pozdějších změn a doplňků**

Ke stavebnímu záměru nemáme námitek.

Ke kácení dřevin rostoucích mimo les se stanovenou velikostí nebo jinou charakteristikou stavebník požádá Městský úřad Beroun, odbor životního prostředí, o závazné stanovisko podle § 8 odst. 6 zákona č. 114/1992 Sb.

Případné dotčení veřejné zeleně bude odsouhlaseno odborem majetku a investic MěÚ Beroun, Mgr. Poborská, tel. 311 654 233.

Bližší informace tel.č. 311 654 283, Bc. Blahovcová.

5) **Vyjádření podle zákona č. 541/2020 Sb., o odpadech, ve znění pozdějších změn a doplňků § 146 odst. 3 písm. b) z hlediska nakládání s odpady ke změně dokončené stavby podléhající ohlášení nebo povolení podle stavebního zákona**

Po posouzení a ověření žádosti vydává dle § 146 odst. 3 písm. b) zákona o odpadech vyjádření z hlediska nakládání s odpady **ke změně dokončené stavby podléhající ohlášení nebo povolení podle stavebního zákona**. Z předložených podkladů je zřejmé, že žadatel bude při stavbě nakládat se vzniklými odpady v souladu s povinnostmi vyplývající ze zákona o odpadech a prováděcích právních předpisů. Proto nemáme námitek.

6) **Vyjádření podle § 18 zákona č. 254/2001 Sb., o vodách, ve znění pozdějších předpisů**

Nemáme námitek. Zájmy chráněné zákonem o vodách nejsou dotčeny.

Upozornění:

Toto vyjádření nenahrazuje povolení ani souhlas ke stavbě a není rozhodnutím ani závazným stanoviskem ve smyslu předpisů o správním řízení.

Jeho platnost není omezena a platí pro všechny stupně řízení vedené v předmětné věci stavebním úřadem za předpokladu, že nedojde ke změně posuzovaného návrhu a ke změně právních předpisů, podle kterých byl návrh posuzován.

Výše požadovaná závazná stanoviska jsou podkladem pro stavební úřad a stavebník je povinen si je obstarat. Bez těchto stanovisek nemůže stavební úřad vydat povolení ke stavbě nebo činnosti.

Tiskopisy žádostí dle textu lze najít na www.mesto-beroun.cz.

Lenka Hadáčková v.r.
referent odboru životního prostředí

Za správnost vyhotovení: Kateřina Kejlová

DATOVÉ SCHRÁNKY

Datová schránka: ay4ur5q, AFRY CZ s.r.o.
Uživatel: Adéla Dianová

Přijatá zpráva - Detail zprávy

Předmět: Vyjádření ŽP - Beroun - TIBA podzemní komunikace,130/1 - Brownfield Beroun (AFRY)
ID zprávy: 1293223247
Typ zprávy: Přijatá datová zpráva
Stav zprávy: Doručená
Datum a čas: 3. 1. 2024 v 09:59:06

Odesílatel: Město Beroun, Husovo nám. 68, Beroun-Centrum, 26601 Beroun, CZ
ID schránky: 2gubtq5
Typ schránky: Orgán veřejné moci
Odesílající osoba: Spisová aplikace

Zmocnění: 0/0 Sb. § - odst. - písm. -
Naše čís. jednací: MBE/86778/2023/ZP-HaL
Naše spisová zn.: 03124/2023/ZP/2
Vaše čís. jednací: Nezadáno
Vaše spisová zn.: Nezadáno
K rukám: Nezadáno
Do vlastních rukou: Ne
Zakázáno doručení fikcí: Ne

Přílohy:

86778_2023_-_Beroun_-_Brouwnfiled_Beroun_AFRY_CZ_-_Szabo_Riegerova_DS.pdf (319,23 kB)

Události zprávy:

3. 1. 2024 v 09:56:29 EV0: Datová zpráva byla podána.

3. 1. 2024 v 09:56:30 EV5: Datová zpráva byla dodána do datové schránky příjemce. Je-li příjemcem datové zprávy orgán veřejné moci vystupující v postavení orgánu veřejné moci, byla datová zpráva tímto okamžikem doručena.

3. 1. 2024 v 09:59:06 EV12: Přihlásila se pověřená osoba s právem přístupu ke zprávě ve smyslu § 8, odst. 6 zákona č. 300/2008 Sb., v platném znění. Datová zpráva je nyní doručena. Případné dřívější datum doručení fikcí nebo doručení dodáním do schránky orgánu veřejné moci není dotčeno.

AFRY CZ s.r.o.
Praha
došlo dne: 03-01-2024
č.j.: 17/PP 0014
přiděleno: RIEGEROVÁ

Beroun

Městský úřad Beroun
Odbor životního prostředí

Datum:	Číslo jednací:	Spisová značka:	Vyřizuje / telefon:	E-mail:
02.04.2024	MBE/17433/2024/ŽP-NeL	00675/2024/ŽP	Lada Nestoridou/ 311654276	zp2@muberoun.cz

Počet listů: 1

Sdělení k žádosti o vydání závazného stanoviska - souhlasu s odnětím zemědělské půdy ze zemědělského půdního fondu dle zákona ČNR č. 334/1992 Sb., katastrální území Beroun, pro stavbu „Lokalita Beroun – pozemní komunikace“

Městský úřad Beroun, odbor životního prostředí, obdržel dne 04.03.2024 žádost společnosti Brownfield Beroun a.s., IČ: 05657628, se sídlem Pod Kesnerkou 2553/40, Smíchov, 150 00 Praha 5 zastoupené na základě plné moci společností AFRY CZ s.r.o., IČ: 45306605, se sídlem Magistrů 1275/13, Michle, 140 00 Praha 4, o vydání souhlasu s trvalým odnětím zemědělské půdy ze zemědělského půdního fondu (dále jen ZPF), dle § 9 odst. 8 zákona, na pozemku parc.č. 888/51 v katastrálním území Beroun, pro stavbu „Lokalita Beroun – pozemní komunikace“.

Vzhledem k tomu, že k žádosti nebyly předloženy všechny podklady, nutné k celkovému posouzení žádosti, byl žadatel vyzván k doplnění žádosti dne 12.03.2024 výzvou č.j. MBE/19304/2024/ZP-NeL.

Požadované podklady nebyly v termínu stanoveném do 26.03.2024 doplněny, proto podání nelze posoudit a v souladu s § 155 odst. 3 zákona č. 500/2004 Sb., správní řád, v platném znění, tak **nelze vydat závazné stanovisko dle § 9 odst. 8 zákona ČNR č. 334/1992 Sb., o ochraně ZPF, v platném znění, k výše uvedenému záměru.**

RNDr. Jitka Ciroková v.r.
vedoucí odboru životního prostředí

Doručí se (do datové schránky):

Brownfield Beroun a.s., IČ: 05657628, Pod Kesnerkou 2553/40, Smíchov, 150 00 Praha 5 – zast. AFRY CZ s.r.o., IČ: 45306605, Magistrů 1275/13, Michle, 140 00 Praha 4, **IDDS: ay4ur5q**

Za správnost vyhotovení: Kateřina Kejlová

DATOVÉ SCHRÁNKY

Datová schránka: ay4ur5q, AFRY CZ s.r.o.
Uživatel: Adéla Dianová

Přijatá zpráva - Detail zprávy

Předmět: ZPF sdělení - Beroun, parc.č. 888/51 - AFRY CZ s.r.o.
ID zprávy: 1337427408
Typ zprávy: Přijatá datová zpráva
Stav zprávy: Doručená
Datum a čas: 2. 4. 2024 v 11:39:04

Odesílatel: Město Beroun, Husovo nám. 68, Beroun-Centrum, 26601 Beroun, CZ
ID schránky: 2gubtq5
Typ schránky: Orgán veřejné moci
Odesílající osoba: Spisová aplikace

Zmocnění: 0/0 Sb. § - odst. - písm. -
Naše čís. jednací: MBE/17433/2024/ZP-NeL
Naše spisová zn.: 00675/2024/ZP
Vaše čís. jednací: Nezadáno
Vaše spisová zn.: Nezadáno
K rukám: Nezadáno
Do vlastních rukou: Ne
Zakázáno doručení fikcí: Ne

Přílohy:

17433-2024_Sdeleni_nevydani_ZS_AFRY_CZ.pdf (275,85 kB)

Události zprávy:

2. 4. 2024 v 10:56:23 EV0: Datová zpráva byla podána.

2. 4. 2024 v 10:56:23 EV5: Datová zpráva byla dodána do datové schránky příjemce. Je-li příjemcem datové zprávy orgán veřejné moci vystupující v postavení orgánu veřejné moci, byla datová zpráva tímto okamžikem doručena.

2. 4. 2024 v 11:39:04 EV12: Přihlásila se pověřená osoba s právem přístupu ke zprávě ve smyslu § 8, odst. 6 zákona č. 300/2008 Sb., v platném znění. Datová zpráva je nyní doručena. Případné dřívější datum doručení fikcí nebo doručení dodáním do schránky orgánu veřejné moci není dotčeno.

AFRY CZ s.r.o.
Praha 02-04-2024
došlo dne:
č.j.: 1504/PP1312 /
přiděleno: ZIEGELOVÁ

ÚŘAD PRO ZASTUPOVÁNÍ STÁTU VE VĚCECH MAJETKOVÝCH
RAŠÍNOVO NÁBŘEŽÍ 390/42, 128 00 NOVÉ MĚSTO, PRAHA 2
ÚZEMNÍ PRACOVIŠTĚ STŘEDNÍ ČECHY

ODBOR ODLOUČENÉ PRACOVIŠTĚ BEROUN,
POLITICKÝCH VĚZŇŮ 20, 266 01 BEROUN

9921/SBE/2023-SBEM

AFRY CZ s.r.o.
Magistrů 1275/13
14000 Praha 4

VÁŠ DOPIS ZN.:	
PŘIJATO DNE:	07.11.2023
NAŠE Č.J.:	UZSVM/SBE/8437/2023-SBEM

Vyřizuje: Ivana Riegerová

VYŘIZUJE:	Viezánová Gabriela
ÚTVAR:	2055
TELEFON:	+420 311 630 119
E-MAIL:	Gabriela.Viezanova@uzsvm.cz
DAT.SCHRÁNKA:	4bdfs4u
DATUM:	22.11.2023

Beroun, pozemek p. p. č. 888/51 – nesouhlas k odnětí zemědělské půdy ze zemědělského půdního fondu

Vážení,

Úřad pro zastupování státu ve věcech majetkových, odbor Odloučené pracoviště Beroun, obdržel Vaši žádost o souhlas k odnětí zemědělské půdy ze zemědělského půdního fondu, který se týká pozemku p. p. č. 888/51 v k.ú. Beroun ve vlastnictví České republiky, se kterým je Úřad pro zastupování státu ve věcech majetkových příslušný hospodařit.

V příloze Vám zasíláme nesouhlasné stanovisko k odnětí zemědělské půdy ze zemědělského půdního fondu, jelikož předmětný pozemek je v současné době sporným pozemkem ve věci vydržení pozemku.

S pozdravem

Mgr. Martin Hampl
ředitel odboru
Odloučené pracoviště Beroun

Příloha
dle textu

DATOVÉ SCHRÁNKY

Datová schránka: ay4ur5q, AFRY CZ s.r.o.
Uživatel: Adéla Dianová

Přijatá zpráva - Detail zprávy

Předmět: Beroun, pozemek p. p. č. 888/51 – nesouhlas k odnětí zemědělské půdy ze zemědělského půdního fondu
ID zprávy: 1276086962
Typ zprávy: Přijatá datová zpráva
Stav zprávy: Doručená
Datum a čas: 23. 11. 2023 v 14:43:47

Odesílatel: Územní pracoviště Střední Čechy (Úřad pro zastupování státu ve věcech majetkových), Rašínovo nábřeží 390/42, Nové Město, 12800 Praha, CZ
ID schránky: 4bdfs4u
Typ schránky: Orgán veřejné moci
Odesílající osoba: Spisová aplikace

Zmocnění: Nezadáno
Naše čís. jednací: UZSVM/SBE/8437/2023-SBEM
Naše spisová zn.: Nezadáno
Vaše čís. jednací: Nezadáno
Vaše spisová zn.: Nezadáno
K rukám: Nezadáno
Do vlastních rukou: Ne
Zakázáno doručení fikcí: Ne

Přílohy:

ČJ - UZSVM_SBE_8437_2023-SBEM(1).pdf (225,56 kB)

Události zprávy:

23. 11. 2023 v 14:42:01 EV0: Datová zpráva byla podána.
23. 11. 2023 v 14:42:01 EV5: Datová zpráva byla dodána do datové schránky příjemce. Je-li příjemcem datové zprávy orgán veřejné moci vystupující v postavení orgánu veřejné moci, byla datová zpráva tímto okamžikem doručena.
23. 11. 2023 v 14:43:47 EV12: Přihlásila se pověřená osoba s právem přístupu ke zprávě ve smyslu § 8, odst. 6 zákona č. 300/2008 Sb., v platném znění. Datová zpráva je nyní doručena. Případné dřívější datum doručení fikcí nebo doručení dodáním do schránky orgánu veřejné moci není dotčeno.

AFRY CZ s.r.o.
Praha 24 -11- 2023
došlo dne:
č.j.: J413/PPJ264
přiděleno: RIEGEROVÁ

Mgr. Šimon Klein notář

Beroun

Městský úřad Beroun
Odbor dopravy a správních agend

AFRY CZ s.r.o.
Magistrů 1275/13
140 00 Praha 4
IČO: 453 06 605

Datum:	Číslo jednací:	Spisová značka:	Vyřizuje / telefon:	E-mail:
21.12.2023	MBE/90826/2023/DOPR-DrP	00066/2023/DOPR/101	Petr Drexler/ 311654317	doprava9@muberoun.cz

ZÁVAZNÉ STANOVISKO

Městský úřad Beroun, odbor dopravy a správních agend, obdržel dne 07.12.2023 žádost o vydání závazného stanoviska pro společné územní a stavební řízení pro žadatele Brownfield Beroun a.s., Pod Kesnerkou 2553/40, Praha 5 150 00 ve věci stavby **„Lokalita Tiba Beroun – pozemní komunikace"** v katastrálním území Beroun, dle projektové dokumentace – zhotovitel AFRY CZ s.r.o., Magistrů 1275/13, 140 00 Praha 4 - Ing. Lukáš Szabó, autorizovaný inženýr pro dopravní stavby, ČKAIT - 0202040, datum 10/2023, stupeň DUSP.

Městský úřad Beroun, odbor dopravy a správních agend, jako silniční správní úřad a speciální stavební úřad podle § 40 odst. 4 písm. a) a d) zákona č. 13/1997 Sb., o pozemních komunikacích, ve znění pozdějších předpisů (dále jen „zákon o pozemních komunikacích"), podle § 89 odst. 1 zákona č. 183/2006 Sb., ve znění pozdějších předpisů (dále jen „stavební zákon"), věcně a místně příslušný podle § 10 a § 11 odst. 1 písm. b) zákona č. 500/2004 Sb., správní řád, ve znění pozdějších předpisů (dále jen „správní řád"), na základě výše uvedené dokumentace vydává podle § 149 odst. 2 správního řádu toto

souhlasné závazné stanovisko s podmínkami,

kterým souhlasí s vydáním územního rozhodnutí a stavebního povolení dle výše uvedené dokumentace.

Všeobecné podmínky:

1/ Pokud bude při realizaci stavby ovlivněna bezpečnost a plynulost silničního provozu, je třeba požádat odbor dopravy a správních agend Městského úřadu Beroun o stanovení přechodné úpravy provozu na pozemních komunikacích dle zákona č. 361/2000 Sb., o provozu na pozemních komunikacích.

2/ V případě, že bude třeba částečně nebo úplně uzavřít provoz na pozemní komunikaci, je třeba v dostatečném předstihu požádat příslušný silniční správní úřad o povolení uzavírky a nařízení objížďky podle § 24 zákona o pozemních komunikacích.

3/ Při provádění stavby musí být zajištěna očista vozidel vyjíždějících ze stavby, aby nedocházelo ke znečištění silnic a místních komunikací. V případě, že k poškození nebo ke znečištění dojde, je povinen ten, kdo poškození nebo znečištění způsobil, bezodkladně toto odstranit. Při provádění stavby musí být k nemovitostem zabezpečen přístup.

4/ O stanovení místní úpravy provozu na pozemních komunikacích podle § 77 odst. 1 písm. c) zákona č. 361/2000 Sb., o provozu na pozemních komunikacích, je třeba požádat odbor dopravy a správních agend Městského úřadu Beroun.

Odůvodnění

Předmětem žádosti o závazné stanovisko pro společné řízení dle stavebního zákona jsou rekonstrukce místních komunikací, které jsou navrženy ve funkční třídě C, veřejného osvětlení a provedení úprav dopravního řešení. Odbor dopravy a správních agend MěÚ Beroun jako obecní úřad obce s rozšířenou působností je dle § 40 odst. 4 písm. d) zákona o pozemních komunikacích dotčeným orgánem, který uplatňuje závazné stanovisko v územním řízení z hlediska řešení místních a účelových komunikací.

Žadatel k žádosti o závazné stanovisko přiložil:

- projektovou dokumentaci pro společné povolení, zhotovitel AFRY CZ s.r.o., Magistrů 1275/13, 140 00 Praha 4 - Ing. Lukáš Szabó, autorizovaný inženýr pro dopravní stavby, ČKAIT - 0202040, datum 10/2023, stupeň DUSP.
- plnou moc k zastupování

Jedná se o stavební úpravy stávající dopravní stavby.

Poučení

Proti tomuto závaznému stanovisku podle § 149 odst. 1 správního řádu nelze podat samostatné odvolání, neboť tento úkon není samostatným rozhodnutím. Odvolání je možné podat až proti rozhodnutí Městského úřadu Beroun ve věci samé. V rámci tohoto odvolacího řízení pak může být v souladu s ustanovením § 149 odst. 5, 6 správního řádu přezkoumáno i toto závazné stanovisko.

Upozornění:

Toto stanovisko nenahrazuje povolení ani souhlas ke stavbě a není rozhodnutím ve smyslu předpisů o správním řízení.
Jeho platnost není omezena a platí pro všechny stupně řízení vedené v předmětné věci stavebním úřadem za předpokladu, že nedojde ke změně posuzovaného návrhu a ke změně právních předpisů, podle kterých byl návrh posuzován.

Ing. Albert Červenka v.r.
vedoucí odboru

Za správnost vyhotovení: Iveta Brůnová

Doložka z konverze dokumentu do listinné podoby – na žádost

Dokument Zavazne_stanovisko.pdf vznikl převedením elektronického dokumentu do listinného dokumentu pod pořadovým číslem **161814507-285779-240102115218**. Vzniklý dokument obsahem odpovídá vstupnímu dokumentu. Počet stran dokumentu: **2**

Obsah vstupní datové zprávy byl ve shodě se záznamy IS datových schránek. Datová zpráva s číslem **1289362951** byla systémem přenesena dne **21.12.2023 10:57:10**. Platnost datové zprávy byla ověřena dne 02.01.2024. Datová zpráva byla opatřena elektronickou značkou, zaručenou elektronickou pečetí založenou na certifikátu pro elektronickou pečeť vydaném kvalifikovaným poskytovatelem služeb vytvářejících důvěru, nebo uznávanou elektronickou pečetí. Údaje o elektronické značce nebo pečeti: číslo certifikátu **01 5C FB 92**, certifikát byl vydán **PostSignum Qualified CA 4, Česká pošta, s. p.**. Elektronická značka nebo pečeť byla označena časovým razítkem **02.01.2024 10:57:00**, číslo kvalifikovaného časového razítka nebo kvalifikovaného elektronického časového razítka **01 40 73 92** , časové razítko bylo vydáno **PostSignum Qualified CA 5, Česká pošta, s.p.**.

Informace o datové zprávě

ID datové zprávy: **1289362951**	ID schránky příjemce: **ay4ur5q**
ID schránky odesílatele: **2gubtq5**	Datum a čas dodání: **21.12.2023 10:57:10**

Vstupní dokument obsažený v datové zprávě byl:

opatřen kvalifikovanou elektronickou pečetí. Ověření podpisu **21.12.2023 09:04:00**. Kvalifikovaná elektronická pečeť byla shledána platnou a integrita dokumentu nebyla porušena nebo jinak změněna. Ověření platnosti kvalifikovaného certifikátu pro elektronickou pečeť bylo provedeno vůči zveřejněnému seznamu zneplatněných certifikátů vydanému k datu **02.01.2024 10:29:50**. Údaje o kvalifikované elektronické pečeti: číslo kvalifikovaného certifikátu pro elektronickou pečeť **B9 52 93**, který byl vydán kvalifikovaným poskytovatelem služeb vytvářejících důvěru **I.CA EU Qualified CA2/RSA 06 /2022, První certifikační autorita, a.s.** pro pečetící osobu **Město Beroun, Město Beroun**. Uznávaná elektronická pečeť byla označena platným kvalifikovaným časovým razítkem nebo kvalifikovaným elektronickým časovým razítkem vydaným kvalifikovaným poskytovatelem. Platnost kvalifikovaného časového razítka byla ověřena dne **21.12.2023 09:04:00**. Údaje o časovém razítku: **21.12.2023 09:04:00**, číslo kvalifikovaného certifikátu pro časové razítko **B8 BD 64**, kvalifikovaný poskytovatel: **I.CA TSA CA/RSA 06/2022, První certifikační autorita, a.s.**.

podepsán kvalifikovaným elektronickým podpisem. Ověření podpisu **21.12.2023 09:04:00**. Podpis byl shledán platným a integrita dokumentu nebyla porušena nebo jinak změněna. Ověření platnosti kvalifikovaného certifikátu pro elektronický podpis bylo provedeno vůči zveřejněnému seznamu zneplatněných certifikátů vydanému k datu **02.01.2024 11:26:13**. Údaje o kvalifikovaném elektronickém podpisu: číslo kvalifikovaného certifikátu pro elektronický podpis **01 5F DE AF**, který byl vydán kvalifikovaným poskytovatelem služeb vytvářejících důvěru **PostSignum Qualified CA 4, Česká pošta, s. p.** pro podepisující osobu **Iveta Brůnová, asistentka, 1106, Kancelář tajemníka, Město Beroun**. Podpis byl označen platným kvalifikovaným časovým razítkem nebo kvalifikovaným elektronickým časovým razítkem vydaným kvalifikovaným poskytovatelem. Platnost kvalifikovaného časového razítka byla ověřena dne **21.12.2023 10:31:00**. Údaje o časovém razítku: **21.12.2023 10:31:00**, číslo kvalifikovaného certifikátu pro časové razítko **B8 BD 62**, kvalifikovaný poskytovatel: **I.CA TSA CA/RSA 06/2022, První certifikační autorita, a.s.**.

Podpis č. 1 není vizualizován v dokumentu. Podpis č. 2 není vizualizován v dokumentu.

Konverzi provedl subjekt: Klein Šimon - notář, IČ: 07586604

Pracoviště: Klein Šimon - notář

Datum vyhotovení: 02.01.2024

Jméno, příjmení a podpis úředníka: MARKÉTA DVOŘÁKOVÁ

Otisk úředního razítka:

Markéta Dvořáková
notářská tajemnice
pověřená
Mgr. Šimonem Kleinem
notářem v Praze

Mgr. Šimon Klein
-3-
notář v Praze

161814507-285779-240102115218

Poznámka:

Konverzí dokumentu se nepotvrzuje správnost a pravdivost údajů obsažených v dokumentu a jejich soulad s právními předpisy. Kontrolu doložky lze provést v centrální evidenci doložek na adrese https://www.czechpoint.cz/overovacidolozky .

Mgr. Šimon Klein
notář v Praze

Beroun

Město Beroun
Městský úřad
Odbor majetku a investic

AFRY CZ s.r.o.
Ing. Ivana Riegerová
Magistrů 1275/13
140 00 Praha 4

Datum:	Číslo jednací:	Spisová značka:	Vyřizuje / telefon:	E-mail:
4.3.2024	MBE/87771/2023/OMI_1-PobP	00013/2024/OMI_1/2	Mgr. Pavlína Poborská/ 311654233	omi4@muberoun.cz

Vyjádření k předložené projektové dokumentaci: Lokalita TIBA Beroun – pozemní komunikace

Předložená projektová dokumentace: Lokalita Beroun TIBA – pozemní komunikace (AFRY CZ s.r.o., 10/2023) bude zahrnovat rekonstrukci stávajících místních komunikací III. třídy ulic Na Dražkách, U Archivu a Tovární okolo bývalého areálu Tiba v Berouně. Součástí rekonstrukce bude rekonstrukce vozovky vč. sanací, návrh parkovacích stání, vjezdů a chodníků a zelených ploch ve vymezeném uličním prostoru.
Z důvodu přímé kolize se stavbou jsou navrženy k odstranění 2 ks stávajících stromů (č. 54 a 55 dle přílohy č. 2 z části D.1.9.5 Návrh ochranných opatření a kácení). Jedná se o dva exempláře lípy zelené (*Tilia* x *euchlora*), které jsou součástí stávajícího oboustranného stromořadí v ulici U Archivu, jejichž hodnota byla dle metodiky AOPK stanovena na celkovou částku 223.355,- Kč (Dendrologický průzkum, TERRA FLORIDA, 2023).
Kácení stromů č. 21 – 23 v ulici Na Dražkách a č. 43 – 45, 57 v ulici U Archivu je řešeno v rámci projektu ŠKOLA VIA Beroun a č. 68 a 72 v ulici U Archivu v rámci projektu Obytná čtvrť TIBA Beroun. U zbývajících ponechávaných stromů v ulici Na Dražkách a U Archivu je navržena ochrana, jasan č. 20 v ul. Na Dražkách je navržený k přesazení.
Návrh krajinářských úprav zahrnuje doplnění stromořadí, stromy jsou umístěny do vegetačních pásů či rabat podél komunikací, tyto plochy budou současně osázeny nízkými pokryvnými keři. Předpokládáný návrh výsadeb stromů: 4 ks jasan ztepilý (etapa I., ul. Na Dražkách), 8 ks lípa evropská (etapa II., ul. Na Dražkách a U Archivu) a 9 ks lípy evropské (etapa III., ul. U Archivu a Tovární).Výsadba bude provedena v místech, kde není omezení sítěmi technické infrastruktury popř. za použití technických opatření.

S předloženým záměrem rekonstrukce ulic Na Dražkách, U Archivu a Tovární dle projektové dokumentace pro společné územní a stavební řízení Lokalita TIBA Beroun – pozemní komunikace, z hlediska dotčení veřejné zeleně uvedené výše, souhlasíme.

S pozdravem

Městský úřad Beroun
odbor majetku a investic
-13-

Ing. Jindra Nová
vedoucí odboru majetku a investic
MěÚ Beroun

Beroun

Město Beroun
Městský úřad
Odbor městských investic

AFRY CZ s.r.o.
Magistrů 1275/13
140 00 Praha 4

Datum:	Číslo jednací:	Spisová značka:	Vyřizuje / telefon:	E-mail:
21.3. 2024	MBE/21426/2024/OMI_1-Ch	00022/2024/OMI_1/2	P. Chlad/311 654 235	omi5@muberoun.cz

Věc: Žádost o vyjádření ke koordinaci staveb v dané lokalitě k PD akce 2023/0073 TIBA Beroun – pozemní komunikace

Předložili jste k vyjádření MěÚ Beroun odboru majetku a investic žádost a část výkresové dokumentace pro vyjádření k projektové dokumentaci záměru na akci „2023/0073 TIBA Beroun – pozemní komunikace".
Na základě pověření Města Beroun v souladu s § 30 odst. 4 zákona č. 500/2004 Sb., správní řád, ve znění pozdějších předpisů vydává MěÚ Beroun k předložené dokumentaci následující vyjádření :

Z hlediska zájmů MěÚ Beroun odboru majetku a investic je uvedený záměr **možný** za předpokladu splnění těchto podmínek :

- povrchy chodníků budou provedeny ze zámkové dlažby
- vjezdy přes chodníky bude barevně odlišen o povrchu chodníku se zesílenou konstrukcí
- upravit povrch ploch dotčených stavbou do původního stavu
- technické provedení veřejného osvětlení konzultovat se správcem veřejného osvětlení AVE CZ s.r.o. provozovna Beroun Ing. Morgenstern
- po dokončení doložit geodetické zaměření skutečného stavu dokončených úprav dotčených komunikací, veřejného osvětlení (spolu s revizemi)
- v případě, že dojde k úpravě dokumentace v souvislosti s vyjádřením ostatních dotčených orgánů, požadujeme předložení upravené dokumentace k novému vyjádření.

S pozdravem

Ing. Jindra Nová
Vedoucí odboru městských investic
MěÚ Beroun

DATOVÉ SCHRÁNKY

Datová schránka: ay4ur5q, AFRY CZ s.r.o.
Uživatel: Adéla Dianová

Přijatá zpráva - Detail zprávy

Předmět: Vyjádření ke koordinaci se souvisejícími stavbami
ID zprávy: 1335020678
Typ zprávy: Přijatá datová zpráva
Stav zprávy: Doručená
Datum a čas: 26. 3. 2024 v 09:02:24

Odesílatel: Město Beroun, Husovo nám. 68, Beroun-Centrum, 26601 Beroun, CZ
ID schránky: 2gubtq5
Typ schránky: Orgán veřejné moci
Odesílající osoba: Spisová aplikace

Zmocnění: 0/0 Sb. § - odst. - písm. -
Naše čís. jednací: MBE/87770/2023/OMI_1-Chl
Naše spisová zn.: 00023/2024/OMI_1
Vaše čís. jednací: Nezadáno
Vaše spisová zn.: Nezadáno
K rukám: Nezadáno
Do vlastních rukou: Ne
Zakázáno doručení fikcí: Ne

Přílohy:

AFRY_komunikace_TIBA.pdf (293,04 kB)

Události zprávy:

26. 3. 2024 v 08:56:12	EV0: Datová zpráva byla podána.
26. 3. 2024 v 08:56:12	EV5: Datová zpráva byla dodána do datové schránky příjemce. Je-li příjemcem datové zprávy orgán veřejné moci vystupující v postavení orgánu veřejné moci, byla datová zpráva tímto okamžikem doručena.
26. 3. 2024 v 09:02:24	EV12: Přihlásila se pověřená osoba s právem přístupu ke zprávě ve smyslu § 8, odst. 6 zákona č. 300/2008 Sb., v platném znění. Datová zpráva je nyní doručena. Případné dřívější datum doručení fikcí nebo doručení dodáním do schránky orgánu veřejné moci není dotčeno.

AFRY CZ s.r.o.
Praha 26-03-2024
došlo dne:
č.j.: 1423/PP 1289
přiděleno: RIEGEROVÁ

Mg. Simon Klein notář v Praze

Beroun

Městský úřad Beroun
Odbor územního plánování a regionálního rozvoje

AFRY CZ s.r.o.
Magistrů 1275/13
140 00 Praha 4

Datum:	Číslo jednací:	Spisová značka:	Vyřizuje / telefon:	E-mail:
13.12.2023	MBE/86777/2023/UPRR-Kol	01180/2023/UPRR/2	Tomáš Kolowrat/ 311654182	gis@muberoun.cz

ZÁVAZNÉ STANOVISKO
orgánu územního plánování

Městský úřad Beroun, odbor územního plánování a regionálního rozvoje, jako orgán územního plánování (též „úřad územního plánování"), příslušný podle § 6 odst. 1 písm. e) zákona č. 183/2006 Sb., o územním plánování a stavebním řádu (stavební zákon), v aktuálním znění (dále jen „stavební zákon), přezkoumal podle § 96b odst. 3 stavebního zákona z hlediska souladu s politikou územního rozvoje, s územně plánovací dokumentací a z hlediska uplatňování cílů a úkolů územního plánování záměr:

„2023/0073 TIBA Beroun – pozemní komunikace"

Záměrem je změna dokončené stavby, kdy dochází k rekonstrukci uličního prostoru ulic Na Dražkách, U Archivu a části ulice Tovární na pozemcích parc. č. 130/1, 130/7, 130/8, 133/18, 888/8, 888/12, 888/19, 888/39, 888/51, 888/53, 888/58, 888/60, 895/3, 899/2, 900/3, 900/6, 900/7, 900/18, 900/21, 1170/1, 2249/1, 2249/2, 2249/3, 2249/4, 2251/1, 2258/21, 2311/38, 2311/40, 2311/51, 2392/2, 2806, 2811/2, 6795/2, 6797, 6800, 6991/1, 6994/2, 6994/4 a stp. č. 2417 v katastrálním území Beroun.

Záměr je přípustný

Odůvodnění:
Městský úřad Beroun, odbor územního plánování a regionálního rozvoje, jako dotčený orgán územního plánování, obdržel dne 5. 12. 2023 žádost o závazné stanovisko k výše uvedenému záměru. Žádost podala AFRY CZ s.r.o., IČO: 45306605 se sídlem Magistrů 1275/13, Michle, 140 00 Praha zastupující na základě plné moci ze dne 20. 11. 2023 Brownfield Beroun a.s., IČO: 05657628 se sídlem Pod Kesnerkou 2553/40, Smíchov, 150 00 Praha.

Podklady pro vydání závazného stanoviska:
- Projektová dokumentace „2023/0073 TIBA Beroun – pozemní komunikace", z října 2023 – doplněná v listopadu 2023, zpracovatel: AFRY CZ s.r.o., IČO: 45306605 se sídlem Magistrů 1275/13, Michle, 140 00 Praha, vypracoval: Naděžda Krákorová, Ing. Tereza Čásová, Ing. Martina Kolářová, Miroslav Funda, hlavní inženýr projektu: Ing. Lukáš Szabó – ČKAIT 0202040,
- Politika územního rozvoje České republiky schválena usnesením vlády č. 929 ze dne 20. července 2009 ve znění Aktualizace č. 4 (a dříve 2, 3 a 5) schválené usnesením vlády č. 618 ze dne 12. července 2021 závazné k 1. září 2021,

Město Beroun
Husovo nám. 68
Beroun-Centrum
266 01 Beroun
IČO: 00233129

Tel.: +420 311 654 111
e-mail: posta@muberoun.cz
ID Datové schránky: 2gubtq5
www.mesto-beroun.cz

- Zásady územního rozvoje Středočeského kraje vydané dne 19. 12. 2011 s nabytím účinnosti dne 22. 2. 2012 ve znění 3. a 10. aktualizace vydané dne 26. 6. 2023 s nabytím účinnosti dne 9. 11. 2023,
- Územní plán Beroun vydaný dne 19. 9. 2017 s nabytím účinnosti dne 30. 3. 2017 ve znění změny č. 4a vydané dne 22. 6. 2022 s nabytím účinnosti dne 29. 7. 2022,

Přezkoumání záměru:
Městský úřad Beroun, odbor územního plánování a regionálního rozvoje, jako dotčený orgán územního plánování přezkoumal záměr podle § 96b odst. 3 stavebního zákona, zda je přípustný z hlediska souladu s politikou územního rozvoje, s územně plánovací dokumentací a z hlediska cílů a úkolů územního plánování, či nikoliv.
Platná Politika územního rozvoje České republiky záměr neřeší. Zásady územního rozvoje Středočeského kraje záměr rovněž neřeší, proto byl záměr posuzován z hlediska souladu s územním plánem a z hlediska uplatňování cílů a úkolů územního plánování stanovenými v § 18 a § 19 stavebního zákona.

Posouzení souladu záměru s Územním plánem Beroun.
Záměr je v souladu s Územním plánem Beroun.
Záměr se nachází v zastavěném území.
Pozemky parc. č. 130/1, 130/7, 130/8, 133/18, 888/8, 888/12, 888/19, 888/39, 888/51, 888/53, 888/58, 888/60, 895/3, 899/2, 900/3, 900/6, 900/7, 900/18, 900/21, 1170/1, 2249/1, 2249/2, 2249/3, 2249/4, 2251/1, 2258/21, 2311/38, 2311/40, 2311/51, 2392/2, 2806, 2811/2, 6795/2, 6797, 6800, 6991/1, 6994/2, 6994/4 a stp. č. 2417 v katastrálním území Beroun se nachází ve funkčních plochách DS – doprava silniční, SM.2 – smíšené využití území městského typu specifické – s vyloučením staveb pro trvalé bydlení a PZ – veřejná prostranství s převahou ozelenění.

Posouzení souladu záměru z hlediska uplatňování cílů a úkolů územního plánování stanovenými v § 18 a § 19 stavebního zákona.
Záměr je v souladu s cíli a úkoly územního plánování stanovenými v § 18 a § 19 stavebního zákona.

Závazné stanovisko platí 2 roky ode dne vydání. Platnost závazného stanoviska lze prodloužit, pokud se nezmění podmínky v území.

Závazné stanovisko nepozbývá platnosti:
a) bylo-li na základě žádosti podané v době jeho platnosti vydáno územní rozhodnutí, společné povolení nebo jiné obdobné rozhodnutí podle jiného zákona a toto rozhodnutí nabylo právní moci,
b) byla-li na základě návrhu veřejnoprávní smlouvy nahrazující územní rozhodnutí nebo společné povolení podaného v době jeho platnosti uzavřena veřejnoprávní smlouva a tato veřejnoprávní smlouva nabyla účinnosti, nebo
c) nabyl-li právních účinků územní souhlas nebo společný územní souhlas anebo souhlas s provedením ohlášeného stavebního záměru vydaný k oznámení stavebního záměru učiněného v době platnosti závazného stanoviska.

Závazné stanovisko je úkon učiněný správním orgánem na základě zákona, který není samostatným rozhodnutím ve správním řízení a jehož obsah je závazný pro výrokovou část rozhodnutí správního orgánu (ustanovení § 149 odst. 1 správního řádu).

Proti závaznému stanovisku se nelze odvolat. Jeho obsah lze napadnout pouze v rámci odvolání, podaného proti rozhodnutí ve věci samé. Nezákonné závazné stanovisko lze zrušit nebo změnit

v přezkumném řízení, k němuž je příslušný správní orgán nadřízený správnímu orgánu, který závazné stanovisko vydal.

Tomáš Kolowrat v.r.
referent odboru územního plánování
a regionálního rozvoje

za správnost vyhotovení: Tomáš Kolowrat

Doložka z konverze dokumentu do listinné podoby – na žádost

Dokument Zavazne_stanovisko_k_zameru_2023_0073_TIBA_Beroun_-_pozemni_komunikace_.pdf vznikl převedením elektronického dokumentu do listinného dokumentu pod pořadovým číslem **161713773-285779-231221104315**. Vzniklý dokument obsahem odpovídá vstupnímu dokumentu. Počet stran dokumentu: **3**

Obsah vstupní datové zprávy byl ve shodě se záznamy IS datových schránek. Datová zpráva s číslem **1285192246** byla systémem přenesena dne **13.12.2023 12:56:12**. Platnost datové zprávy byla ověřena dne 21.12.2023. Datová zpráva byla opatřena elektronickou značkou, zaručenou elektronickou pečetí založenou na certifikátu pro elektronickou pečeť vydaném kvalifikovaným poskytovatelem služeb vytvářejících důvěru, nebo uznávanou elektronickou pečetí. Údaje o elektronické značce nebo pečeti: číslo certifikátu **01 5C FB 92**, certifikát byl vydán **PostSignum Qualified CA 4, Česká pošta, s. p.**. Elektronická značka nebo pečeť byla označena časovým razítkem **21.12.2023 09:11:14**, číslo kvalifikovaného časového razítka nebo kvalifikovaného elektronického časového razítka **01 40 73 91** , časové razítko bylo vydáno **PostSignum Qualified CA 5, Česká pošta, s.p.**.

Informace o datové zprávě

ID datové zprávy: **1285192246**	ID schránky příjemce: **ay4ur5q**
ID schránky odesílatele: **2gubtq5**	Datum a čas dodání: **13.12.2023 12:56:12**

Vstupní dokument obsažený v datové zprávě byl:

opatřen kvalifikovanou elektronickou pečetí. Ověření podpisu **13.12.2023 12:03:00**. Kvalifikovaná elektronická pečeť byla shledána platnou a integrita dokumentu nebyla porušena nebo jinak změněna. Ověření platnosti kvalifikovaného certifikátu pro elektronickou pečeť bylo provedeno vůči zveřejněnému seznamu zneplatněných certifikátů vydanému k datu **21.12.2023 10:33:33**. Údaje o kvalifikované elektronické pečeti: číslo kvalifikovaného certifikátu pro elektronickou pečeť **B9 52 93**, který byl vydán kvalifikovaným poskytovatelem služeb vytvářejících důvěru **I.CA EU Qualified CA2/RSA 06 /2022, První certifikační autorita, a.s.** pro pečetící osobu **Město Beroun, Město Beroun**. Uznávaná elektronická pečeť byla označena platným kvalifikovaným časovým razítkem nebo kvalifikovaným elektronickým časovým razítkem vydaným kvalifikovaným poskytovatelem. Platnost kvalifikovaného časového razítka byla ověřena dne **13.12.2023 12:03:00**. Údaje o časovém razítku: **13.12.2023 12:03:00**, číslo kvalifikovaného certifikátu pro časové razítko **B8 BD 66**, kvalifikovaný poskytovatel: **I.CA TSA CA/RSA 06/2022, První certifikační autorita, a.s.**.

podepsán kvalifikovaným elektronickým podpisem. Ověření podpisu **13.12.2023 12:03:00**. Podpis byl shledán platným a integrita dokumentu nebyla porušena nebo jinak změněna. Ověření platnosti kvalifikovaného certifikátu pro elektronický podpis bylo provedeno vůči zveřejněnému seznamu zneplatněných certifikátů vydanému k datu **21.12.2023 10:09:13**. Údaje o kvalifikovaném elektronickém podpisu: číslo kvalifikovaného certifikátu pro elektronický podpis **01 5D B5 13**, který byl vydán kvalifikovaným poskytovatelem služeb vytvářejících důvěru **PostSignum Qualified CA 4, Česká pošta, s.p.** pro podepisující osobu **Tomáš Kolowrat, 677, Město Beroun**. Podpis byl označen platným kvalifikovaným časovým razítkem nebo kvalifikovaným elektronickým časovým razítkem vydaným kvalifikovaným poskytovatelem. Platnost kvalifikovaného časového razítka byla ověřena dne **13.12.2023 12: 04:00**. Údaje o časovém razítku: **13.12.2023 12:04:00**, číslo kvalifikovaného certifikátu pro časové razítko **B8 BD 62**, kvalifikovaný poskytovatel: **I.CA TSA CA/RSA 06/2022, První certifikační autorita, a.s.**.

Podpis č. 1 není vizualizován v dokumentu. Podpis č. 2 není vizualizován v dokumentu.

Konverzi provedl subjekt: Klein Šimon - notář, IČ: 07586604

Pracoviště: Klein Šimon - notář

Datum vyhotovení: 21.12.2023

Jméno, příjmení a podpis úředníka: MARKÉTA DVOŘÁKOVÁ

Otisk úředního razítka:

Markéta Dvořáková
notářská tajemnice
pověřená
Mgr. Šimonem Kleinem
notářem v Praze

Mgr. Šimon Klein
-3-
notář v Praze

161713773-285779-231221104315

Poznámka:

Konverzí dokumentu se nepotvrzuje správnost a pravdivost údajů obsažených v dokumentu a jejich soulad s právními předpisy. Kontrolu doložky lze provést v centrální evidenci doložek na adrese https://www.czechpoint.cz/overovacidolozky .

Mgr. Šimon
notář v Praze

Město Beroun
Městský úřad
Odbor územního plánování a regionálního rozvoje

AFRY CZ s.r.o.
Magistrů 1275/13
140 00 Praha 4

Datum:	Číslo jednací:	Spisová značka:	Vyřizuje / telefon:	E-mail:
11.04.2024	MBE/19840/2024/UPRR-Kol	00264/2024/UPRR/2	Tomáš Kolowrat/ 311654182	gis@muberoun.cz

Vyjádření k PD na stavbu "2023/0073 Lokalita TIBA Beroun – pozemní komunikace"

Město Beroun **má** k projektové dokumentaci na stavbu „2023/0073 Lokalita TIBA Beroun – pozemní komunikace“, investor: Město Beroun, IČO 00233129, se sídlem Husovo nám. 68, Beroun-Centrum, 266 01 Beroun, projektant: AFRY CZ s.r.o., IČO: 45306605 se sídlem Magistrů 1275/13, Michle, 140 00 Praha 4, vypracoval: Naděžda Krákorová, Ing. Tereza Čásová, Ing. Martina Kolářová, Miroslav Funda hlavní inženýr projektu: Ing. Lukáš Szabó – ČKAIT 0202040, část veřejné osvětlení vypracoval: Ing. Ladislav Vostrý – ČKAIT 0200865, IČO 11414987 se sídlem Podmostní 19, 330 27 Vejprnice, ze října 2023 (aktualizace listopad 2023), na pozemcích parc. č. 130/1, 130/7, 130/8, 133/18, 888/8, 888/12, 888/19, 888/39, 888/51, 888/53, 888/58, 888/60, 895/3, 899/2, 900/3, 900/6, 900/7, 900/18, 900/21, 1170/1, 2249/1, 2249/2, 2249/3, 2249/4, 2251/1, 2258/21, 2311/38, 2311/40, 2311/51, 2392/2, 2806, 2811/2, 6795/2, 6797, 6800, 6991/1, 6994/2, 6994/4 a stp. č. 2417 v k.ú. Beroun tyto **připomínky**:

1. Investorem – stavebníkem bude Město Beroun a je třeba toto opravit v celé dokumentaci kde se tento popis vyskytuje např. Průvodní zpráva.
2. Pro dočasné značení použité před a při realizaci stavby např. pro vytyčení sítí bude použito značkovacího spreje s co nejkratší dobou trvanlivosti, jehož přesný typ bude před použitím nejprve schválen orgány města.
3. Stavebník předá městu Beroun zdarma geodetické zaměření – výškopis i polohopis skutečného provedení stavby včetně údajů v digitální formě měřených před záhozem, a to před započetím užívání stavby.
4. Toto vyjádření nenahrazuje souhlas vlastníka dotčených pozemků v řízeních vedených stavebním úřadem.

Tomáš Kolowrat v.r.
referent odboru územního plánování
a regionálního rozvoje

za správnost vyhotovení: Tomáš Kolowrat

DATOVÉ SCHRÁNKY

Datová schránka: ay4ur5q, AFRY CZ s.r.o.
Uživatel: Adéla Dianová

Přijatá zpráva - Detail zprávy

Předmět: Vyjádření k PD na stavbu "2023/0073 Lokalita TIBA Beroun – pozemní komunikace"
ID zprávy: 1342889240
Typ zprávy: Přijatá datová zpráva
Stav zprávy: Doručená
Datum a čas: 12. 4. 2024 v 11:07:11

Odesílatel: Město Beroun, Husovo nám. 68, Beroun-Centrum, 26601 Beroun, CZ
ID schránky: 2gubtq5
Typ schránky: Orgán veřejné moci
Odesílající osoba: Spisová aplikace

Zmocnění: 0/0 Sb. § - odst. - písm. -
Naše čís. jednací: MBE/19840/2024/UPRR-Kol
Naše spisová zn.: 00264/2024/UPRR
Vaše čís. jednací: Nezadáno
Vaše spisová zn.: Nezadáno
K rukám: Nezadáno
Do vlastních rukou: Ano
Zakázáno doručení fikcí: Ne

Přílohy:

Vyjadreni_k_PD_na_stavbu_2023_0073_Lokalita_TIBA_Beroun_pozemni_komunikace_.pdf (212,13 kB)

Události zprávy:

12. 4. 2024 v 11:01:13	EV0: Datová zpráva byla podána.
12. 4. 2024 v 11:01:13	EV5: Datová zpráva byla dodána do datové schránky příjemce. Je-li příjemcem datové zprávy orgán veřejné moci vystupující v postavení orgánu veřejné moci, byla datová zpráva tímto okamžikem doručena.
12. 4. 2024 v 11:07:11	EV12: Přihlásila se pověřená osoba s právem přístupu ke zprávě ve smyslu § 8, odst. 6 zákona č. 300/2008 Sb., v platném znění. Datová zpráva je nyní doručena. Případné dřívější datum doručení fikcí nebo doručení dodáním do schránky orgánu veřejné moci není dotčeno.

AFRY CZ s.r.o.
Praha
došlo dne: 12-04-2024
č.j.: 1705/PP 1468
přiděleno: RIEGEROVÁ

Pomáhat a chránit

KRAJSKÉ ŘEDITELSTVÍ POLICIE STŘEDOČESKÉHO KRAJE

Územní odbor Beroun
Dopravní inspektorát

Č. j. KRPS-308729-5/ČJ-2023-010206

Beroun 4. ledna 2024
Počet stran: 1
Přílohy: 6 x situace

AFRY CZ, s.r.o.
Magistrů 1275/13
140 00 Praha 4

Vyjádření k upravené PD pro územní řízení a stavební povolení ve věci stavby „Lokalita TIBA Beroun - pozemní komunkace"

Na základě Vaší žádosti o vyjádření k předložené upravené projektové dokumentaci pro územní řízení a stavební povolení ve věci výše uvedené stavby a v souladu s ust. § 16 odst. 1 zák. č.13/1997 Sb., o pozemních komunikacích, Vám po jejím posouzení sdělujeme, že souhlasíme s navrženou projektovou dokumentací.

Vyřizuje:
por. Bc. Petr Krejbich
telefon: 974 872 253
e-mail: be.di@pcr.cz
datová schránka: 2dtai5u

npor. Mgr. Soňa Pfeiferová
vedoucí

Tyršova 1635
266 50 Beroun

Tel.:
E-mail: krps.podatelna@pcr.cz
ID DS: 2dtai5u

Mgr. Soňa Pfeiferová
POLICIE ČESKÉ REPUBLIKY
Důvod podepsání:

Čas podepsání:
04.01.2024 13:11:40

LOKALITA TIBA BEROUN - POZEMNÍ KOMUNIKACE
SITUACE DOPRAVNÍHO ZNAČENÍ 1:500

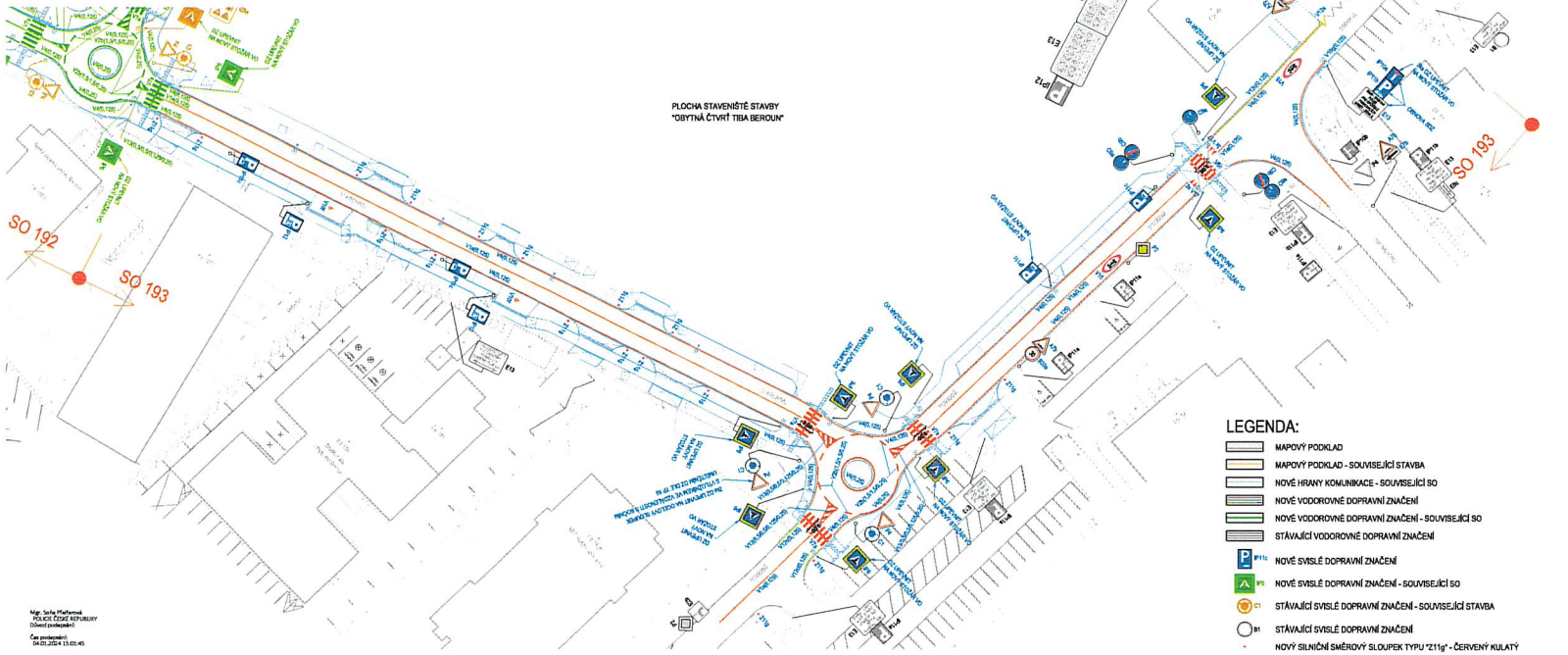

Mgr. Soňa Plešerová
POLICIE ČESKÉ REPUBLIKY
(Důvod podepsání:)

Čas podepsání:
04.01.2024 15:01:45

LEGENDA:

- MAPOVÝ PODKLAD
- MAPOVÝ PODKLAD - SOUVISEJÍCÍ STAVBA
- NOVÉ HRANY KOMUNIKACE - SOUVISEJÍCÍ SO
- NOVÉ VODOROVNÉ DOPRAVNÍ ZNAČENÍ
- NOVÉ VODOROVNÉ DOPRAVNÍ ZNAČENÍ - SOUVISEJÍCÍ SO
- STÁVAJÍCÍ VODOROVNÉ DOPRAVNÍ ZNAČENÍ
- P11c NOVÉ SVISLÉ DOPRAVNÍ ZNAČENÍ
- B15 NOVÉ SVISLÉ DOPRAVNÍ ZNAČENÍ - SOUVISEJÍCÍ SO
- C1 STÁVAJÍCÍ SVISLÉ DOPRAVNÍ ZNAČENÍ - SOUVISEJÍCÍ STAVBA
- B1 STÁVAJÍCÍ SVISLÉ DOPRAVNÍ ZNAČENÍ
- NOVÝ SILNIČNÍ SMĚROVÝ SLOUPEK TYPU "Z11g" - ČERVENÝ KULATÝ

SOUŘADNICOVÝ S-JTSK

OBJEDNATEL:	ov-a ov architekti s.r.o. LOTYŠSKÁ 648/10 180 00 PRAHA 6 tel. +420 773 800 809	ZHOTOVITEL:	AFRY AFRY CZ s.r.o. MAGISTRŮ 1275/13 140 00 PRAHA 4 tel.: +420 277 005 520 www.afry.cz
HLAVNÍ INŽENÝR PROJEKTU: ING. LUKÁŠ SZABÓ	ZODPOVĚDNÝ PROJEKTANT: MIROSLAV FUNDA	VYPRACOVAL: MIROSLAV FUNDA	KONTROLOVAL: ING. LUKÁŠ SZABÓ
NÁZEV PROJEKTU:	LOKALITA TIBA BEROUN - POZEMNÍ KOMUNIKACE		
ČÁST:	OBJEKTY POZEMNÍCH KOMUNIKACÍ		
STAVEBNÍ OBJEKT:	SO 193 TRVALÉ DOPRAVNÍ ZNAČENÍ - ETAPA 3 - ULICE U ARCHIVU - TOVÁRNÍ		
PŘÍLOHA:	SITUACE DOPRAVNÍHO ZNAČENÍ		
KRAJ: STŘEDOČESKÝ KRAJ	ČÁST: D.1.1.9	PŘÍLOHA Č.: 2	ČÍSLO PARE:
DATUM: 10/2023			
STUPEŇ: DUSP			
MĚŘÍTKO: 1:500			
Č. ZAKÁZKY: 2023/0073			

LOKALITA TIBA BEROUN - POZEMNÍ KOMUNIKACE
SITUACE DOPRAVNÍHO ZNAČENÍ 1:500

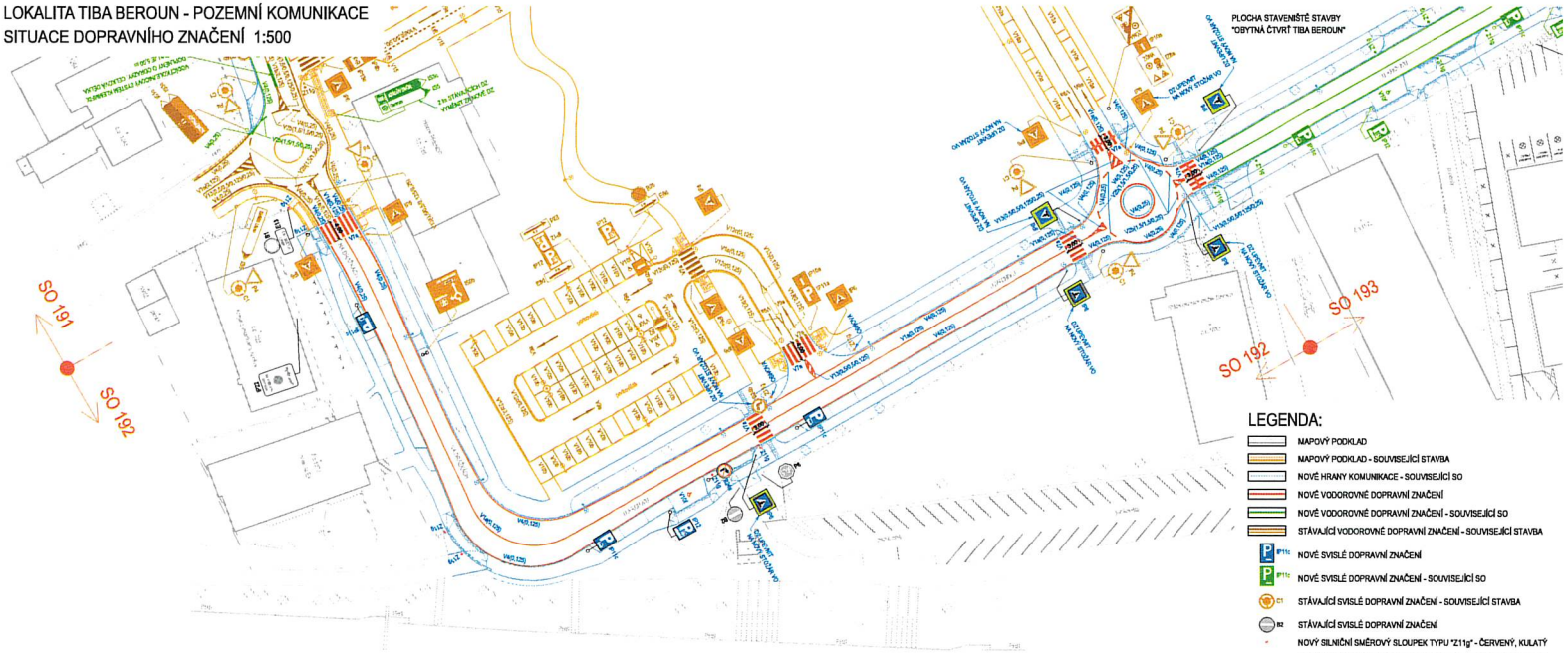

LEGENDA:

- MAPOVÝ PODKLAD
- MAPOVÝ PODKLAD - SOUVISEJÍCÍ STAVBA
- NOVÉ HRANY KOMUNIKACE - SOUVISEJÍCÍ SO
- NOVÉ VODOROVNÉ DOPRAVNÍ ZNAČENÍ
- NOVÉ VODOROVNÉ DOPRAVNÍ ZNAČENÍ - SOUVISEJÍCÍ SO
- STÁVAJÍCÍ VODOROVNÉ DOPRAVNÍ ZNAČENÍ - SOUVISEJÍCÍ STAVBA
- P11c NOVÉ SVISLÉ DOPRAVNÍ ZNAČENÍ
- P11c NOVÉ SVISLÉ DOPRAVNÍ ZNAČENÍ - SOUVISEJÍCÍ SO
- C1 STÁVAJÍCÍ SVISLÉ DOPRAVNÍ ZNAČENÍ - SOUVISEJÍCÍ STAVBA
- B2 STÁVAJÍCÍ SVISLÉ DOPRAVNÍ ZNAČENÍ
- NOVÝ SILNIČNÍ SMĚROVÝ SLOUPEK TYPU "Z11g" - ČERVENÝ, KULATÝ
- NOVÝ SILNIČNÍ SMĚROVÝ SLOUPEK TYPU "Z11g" - ČERVENÝ, KULATÝ - SOUVISEJÍCÍ SO
- STÁVAJÍCÍ SILNIČNÍ SMĚROVÝ SLOUPEK TYPU "Z11g" - ČERVENÝ KULATÝ - SOUVISEJÍCÍ STAVBA

Mgr. Soňa Maťarová
POLICIE ČESKÉ REPUBLIKY
Důvod podepsání:

Čas podepsání:
04.01.2024 15:01:29

SOUŘADNICOVÝ S-JTSK

OBJEDNATEL:		ZHOTOVITEL:	
ov-a ov architekti s.r.o. LOTYŠSKÁ 646/10 160 00 PRAHA 6 tel. +420 773 800 809		AFRY AFRY CZ s.r.o. MAGISTRŮ 1275/13 140 00 PRAHA 4 tel.: +420 277 005 500 www.afry.cz	
HLAVNÍ INŽENÝR PROJEKTU: ING. LUKÁŠ SZABÓ	ZODPOVĚDNÝ PROJEKTANT: MIROSLAV FUNDA	VYPRACOVAL: MIROSLAV FUNDA	KONTROLOVAL: ING. LUKÁŠ SZABÓ

NÁZEV PROJEKTU:

LOKALITA TIBA BEROUN - POZEMNÍ KOMUNIKACE

ČÁST:	OBJEKTY POZEMNÍCH KOMUNIKACÍ			
STAVEBNÍ OBJEKT:	SO 192 TRVALÉ DOPRAVNÍ ZNAČENÍ - ETAPA 2 - ULICE NA DRAŽKÁCH - U ARCHIVU			
PŘÍLOHA:	SITUACE DOPRAVNÍHO ZNAČENÍ			
KRAJ:	STŘEDOČESKÝ KRAJ	ČÁST:	PŘÍLOHA Č.:	ČÍSLO PARE:
DATUM:	10/2023	D.1.1.8	2	
STUPEŇ:	DUSP			
MĚŘÍTKO:	1:500			
Č. ZAKÁZKY:	2023/0073			

LOKALITA TIBA BEROUN - POZEMNÍ KOMUNIKACE
SITUACE DOPRAVNÍHO ZNAČENÍ 1:500

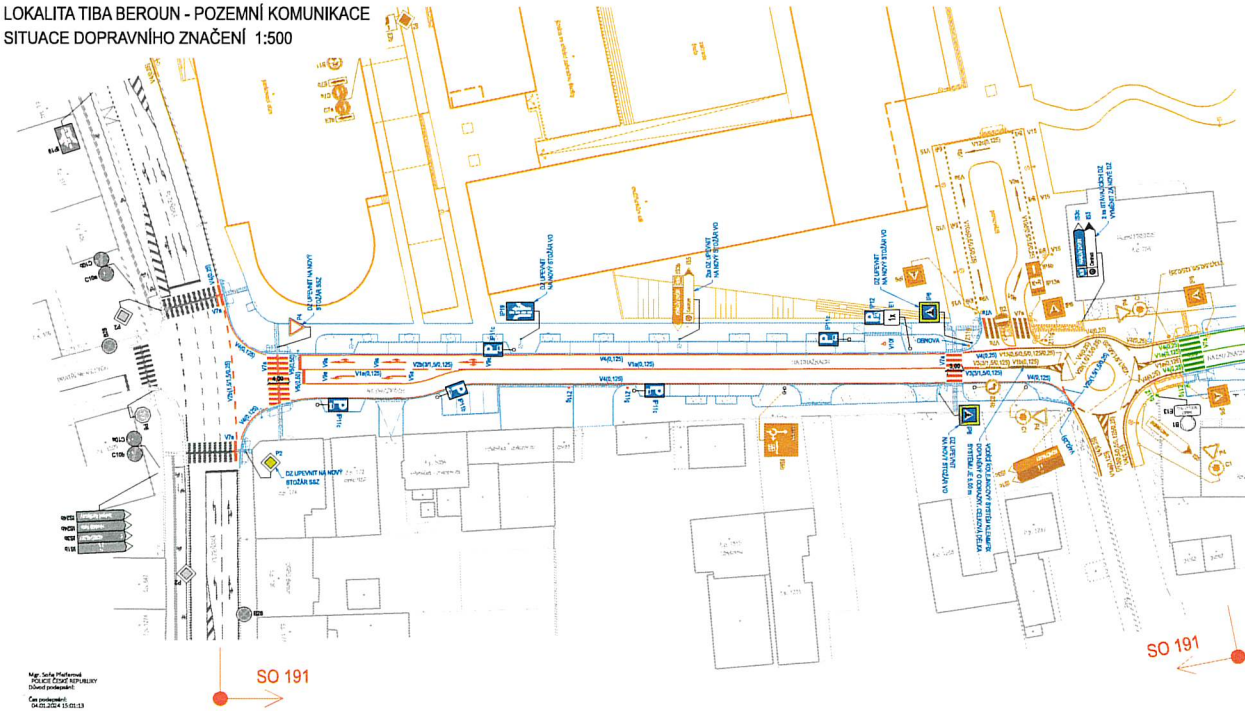

LEGENDA:

- MAPOVÝ PODKLAD
- MAPOVÝ PODKLAD - SOUVISEJÍCÍ STAVBA
- NOVÉ HRANY KOMUNIKACE - SOUVISEJÍCÍ SO
- NOVÉ VODOROVNÉ DOPRAVNÍ ZNAČENÍ
- NOVÉ VODOROVNÉ DOPRAVNÍ ZNAČENÍ - SOUVISEJÍCÍ SO
- STÁVAJÍCÍ VODOROVNÉ DOPRAVNÍ ZNAČENÍ - SOUVISEJÍCÍ STAVBA
- STÁVAJÍCÍ VODOROVNÉ DOPRAVNÍ ZNAČENÍ
- NOVÉ SVISLÉ DOPRAVNÍ ZNAČENÍ
- NOVÉ SVISLÉ DOPRAVNÍ ZNAČENÍ - SOUVISEJÍCÍ SO
- STÁVAJÍCÍ SVISLÉ DOPRAVNÍ ZNAČENÍ - SOUVISEJÍCÍ STAVBA
- STÁVAJÍCÍ SVISLÉ DOPRAVNÍ ZNAČENÍ
- NOVÝ SILNIČNÍ SMĚROVÝ SLOUPEK TYPU "Z11g" - ČERVENÝ, KULATÝ
- NOVÝ SILNIČNÍ SMĚROVÝ SLOUPEK TYPU "Z11g" - ČERVENÝ, KULATÝ - SOUVISEJÍCÍ SO
- STÁVAJÍCÍ SILNIČNÍ SMĚROVÝ SLOUPEK TYPU "Z11g" - ČERVENÝ KULATÝ - SOUVISEJÍCÍ STAVBA

Mgr. Soňa Mašterová
POLICIE ČESKÉ REPUBLIKY
Důvod podepsání:

Čas podepsání:
04.01.2024 15:01:13

SOUŘADNICOVÝ S-JTSK

OBJEDNATEL: ov-8 ov architekti s.r.o. LOTYŠSKÁ 646/10 160 00 PRAHA 6 tel. +420 773 800 809		ZHOTOVITEL: AFRY CZ s.r.o. MAGISTRŮ 1275/13 140 00 PRAHA 4 tel.: +420 277 005 500 www.afry.cz	
HLAVNÍ INŽENÝR PROJEKTU: ING. LUKÁŠ SZABÓ	ZODPOVĚDNÝ PROJEKTANT: MIROSLAV FUNDA	VYPRACOVAL: MIROSLAV FUNDA	KONTROLOVAL: ING. LUKÁŠ SZABÓ
NÁZEV PROJEKTU: LOKALITA TIBA BEROUN - POZEMNÍ KOMUNIKACE			
ČÁST:	OBJEKTY POZEMNÍCH KOMUNIKACÍ		
STAVEBNÍ OBJEKT:	SO 191 TRVALÉ DOPRAVNÍ ZNAČENÍ - ETAPA 1 - ULICE NA DRAŽKÁCH		
PŘÍLOHA:	SITUACE DOPRAVNÍHO ZNAČENÍ		
KRAJ: STŘEDOČESKÝ KRAJ	ČÁST: D.1.1.7	PŘÍLOHA Č.: 2	ČÍSLO PARE:
DATUM: 10/2023			
STUPEŇ: DUSP			
MĚŘÍTKO: 1:500			
Č. ZAKÁZKY: 2023/0073			

LOKALITA TIBA BEROUN - POZEMNÍ KOMUNIKACE, DUSP
SO 101 STAVEBNÍ SITUACE - 1:500

STÁVAJÍCÍ INŽENÝRSKÉ SÍTĚ:

- MIKROVLNNÉ SPOJE - České Radiokomunikace a.s.
- SDĚLOVACÍ KABEL NADZEMNÍ - CETIN a.s.
- SDĚLOVACÍ KABEL PODZEMNÍ - CETIN a.s.
- SDĚLOVACÍ KABEL PODZEMNÍ NEZAMĚŘENÝ - CETIN a.s.
- KABEL NN do 1kV PODZEMNÍ - ČEZ Distribuce a.s.
- KABEL VN do 35 kV PODZEMNÍ - ČEZ Distribuce a.s.
- PLYN NTL - GasNet s.r.o.
- PLYN STL - GasNet s.r.o.
- PLYN NTL OCHRANNÉ PÁSMO - GasNet s.r.o.
- PLYN STL OCHRANNÉ PÁSMO - GasNet s.r.o.
- VEDENÍ VEŘEJNÉ KOMUNIKAČNÍ SÍTĚ - Vodafone Czech Republic a.s.
- VODOVOD PITNÁ - VaK Beroun a.s.
- KANALIZACE JEDNOTNÁ - VaK Beroun a.s.
- TELEKOMUNIKAČNÍ KABEL PODZEMNÍ - ČD-Telematika, a.s.
- SSZ - AVE CZ
- BOD PVBP - ZEMĚMĚŘIČSKÝ ÚŘAD

LEGENDA:

- ASFALT VOZOVKA - ACO
- KAMENNÁ DLAŽBA VOZOVKA
- BETONOVÁ DLAŽBA VOZOVKA
- BETONOVÁ DLAŽBA VOZOVKA SE ZATRAVNĚNOU SPÁROU ZASYPANÁ ŠTĚRKEM - DĚLENÍ STÁNÍ S ZATRAVNĚNÝCH SPAR
- BETONOVÁ DLAŽBA CHODNÍK (DLAŽBA TL. 60 mm V ODSTÍNU PŘÍRODNÍ BARVY)
- BETONOVÁ DLAŽBA TL. 60 mm S VÝSTUPKY V ODSTÍNU ČERVENÉ BARVY
- ZELEŇ (OHUMUSOVÁNÍ A OSETÍ TRAVNÍM SEMENEM)
- NÁVRH KOMUNIKACE
- ZAMĚŘENÍ STÁVAJÍCÍHO STAVU
- BETONOVÝ OBRUBNÍK (SILNIČNÍ, PARKOVÝ)
- TRATVOD DN 100
- SOUVISEJÍCÍ STAVBA
- SOUVISEJÍCÍ SO
- NOVÉ VODOROVNÉ DOPRAVNÍ ZNAČENÍ
- STÁVAJÍCÍ VODOROVNÉ DOPRAVNÍ ZNAČENÍ
- NOVĚ VYSAZENÉ STROMY SO 801
- STROM K PŘESAZENÍ SO 812

ROZHLED NA PŘIPOJENÍ VJEZDU
DLE ČSN 736102 ed.2 PRO SKUPINU 1
PRO Vdov 50 km/h VLEVO A Vdov 50 km/h VPRAVO

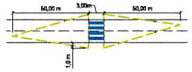

ROZHLED NA PŘECHOD PRO CHODCE DLE ČSN
736110 PRO Vdov 50 km/h

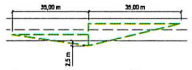

DÉLKA ROZHLEDU PRO ZASTAVENÍ
VÝJEZD Z ÚČELOVÉ KOMUNIKACE
DLE ČSN 736110
PRO Vdov 50 km/h VLEVO A Vdov 50 km/h VPRAVO

POZNÁMKA:

VÝŠKY PŘEVÝŠENÍ SILNIČNÍ OBRUBY JSOU UVEDENY POUZE V MÍSTECH S JINOU VÝŠKOU NEŽ JE ZÁKLADNÍ PŘEVÝŠENÍ +12cm

SOUŘADNICOVÝ S-JTSK, VÝŠKOVÝ SYSTÉM Bpv

OBJEDNATEL: ov-a ov architekti s.r.o. LOTYŠSKÁ 646/10 160 00 PRAHA 6 tel. +420 773 800 809		ZHOTOVITEL: AFRY CZ s.r.o. MAGISTRŮ 1275/13 140 00 PRAHA 4 tel.: +420 277 005 500 www.afry.cz	
HLAVNÍ INŽENÝR PROJEKTU: ING. LUKÁŠ SZABÓ	ZODPOVĚDNÝ PROJEKTANT: ING. TEREZA ČÁSOVÁ	VYPRACOVAL: ING. TEREZA ČÁSOVÁ	KONTROLOVAL: ING. LUKÁŠ SZABÓ
NÁZEV PROJEKTU: LOKALITA TIBA BEROUN - POZEMNÍ KOMUNIKACE			
ČÁST:	OBJEKTY POZEMNÍCH KOMUNIKACÍ		
STAVEBNÍ OBJEKT:	SO 101 ETAPA 1 - ULICE NA DRAŽKÁCH		
PŘÍLOHA:	STAVEBNÍ SITUACE		
KRAJ:	STŘEDOČESKÝ KRAJ	ČÁST: D.1.1.1	PŘÍLOHA Č.: 2 / ČÍSLO PARE:
DATUM:	10/2023		
STUPEŇ:	DUSP		
MĚŘÍTKO:	1:250		
Č. ZAKÁZKY:	2023/0073		

LOKALITA TIBA BEROUN - POZEMNÍ KOMUNIKACE, DUSP
SO 102 STAVEBNÍ SITUACE - 1:500

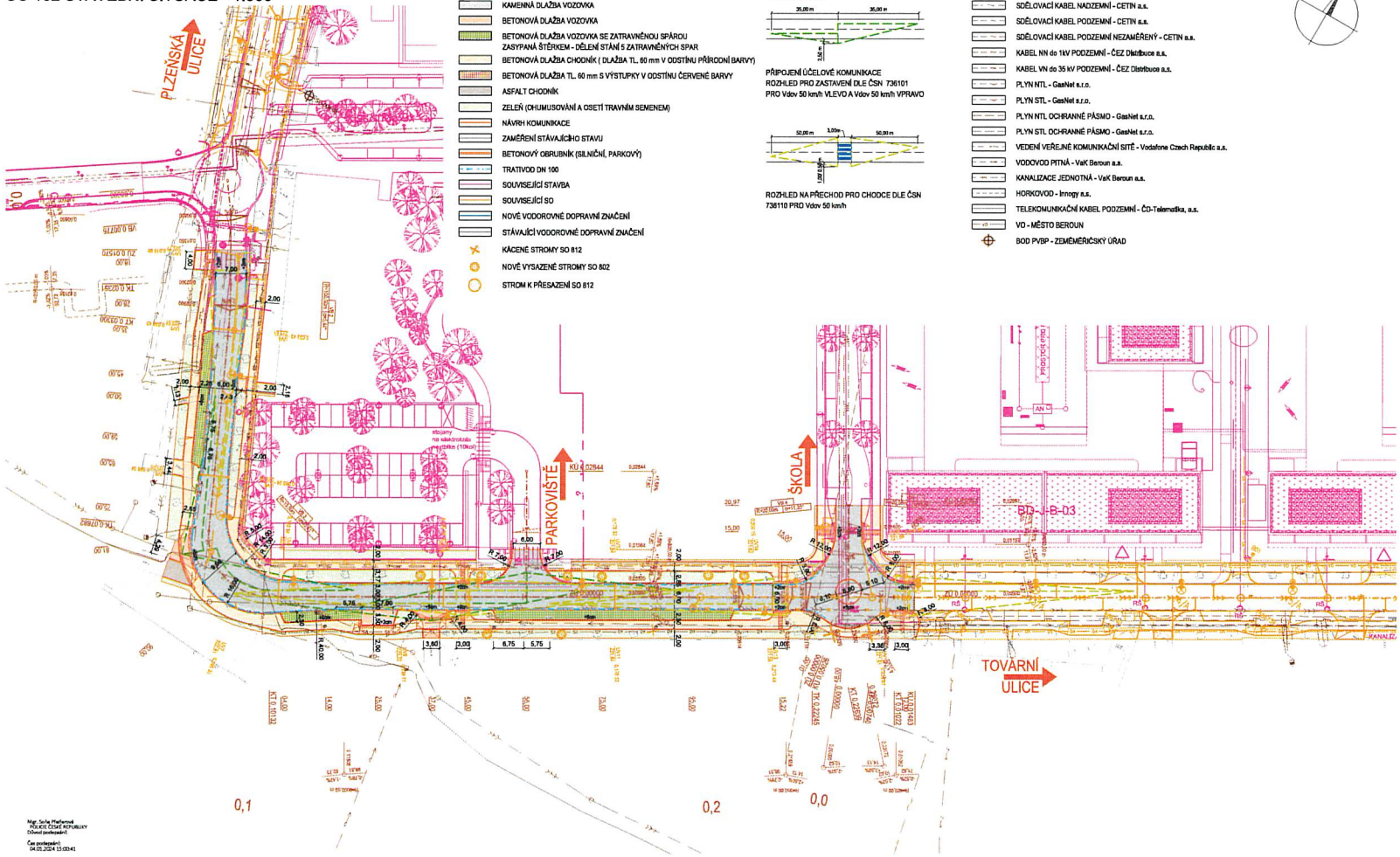

LEGENDA:

- ASFALT VOZOVKA - ACO
- KAMENNÁ DLAŽBA VOZOVKA
- BETONOVÁ DLAŽBA VOZOVKA
- BETONOVÁ DLAŽBA VOZOVKA SE ZATRAVNĚNOU SPÁROU ZASYPANÁ ŠTĚRKEM - DĚLENÍ STÁNÍ S ZATRAVNĚNÝCH SPAR
- BETONOVÁ DLAŽBA CHODNÍK (DLAŽBA TL. 60 mm V ODSTÍNU PŘÍRODNÍ BARVY)
- BETONOVÁ DLAŽBA TL. 60 mm S VÝSTUPKY V ODSTÍNU ČERVENÉ BARVY
- ASFALT CHODNÍK
- ZELEŇ (OHUMUSOVÁNÍ A OSETÍ TRAVNÍM SEMENEM)
- NÁVRH KOMUNIKACE
- ZAMĚŘENÍ STÁVAJÍCÍHO STAVU
- BETONOVÝ OBRUBNÍK (SILNIČNÍ, PARKOVÝ)
- TRATIVOD DN 100
- SOUVISEJÍCÍ STAVBA
- SOUVISEJÍCÍ SO
- NOVÉ VODOROVNÉ DOPRAVNÍ ZNAČENÍ
- STÁVAJÍCÍ VODOROVNÉ DOPRAVNÍ ZNAČENÍ
- KÁCENÉ STROMY SO 812
- NOVĚ VYSAZENÉ STROMY SO 802
- STROM K PŘESAZENÍ SO 812

SCHÉMA ROZHLEDOVÝCH POMĚRŮ:

PŘIPOJENÍ ÚČELOVÉ KOMUNIKACE
ROZHLED PRO ZASTAVENÍ DLE ČSN 736101
PRO Vdov 50 km/h VLEVO A Vdov 50 km/h VPRAVO

ROZHLED NA PŘECHOD PRO CHODCE DLE ČSN 736110 PRO Vdov 50 km/h

STÁVAJÍCÍ INŽENÝRSKÉ SÍTĚ:

- MIKROVLNNÉ SPOJE - České Radiokomunikace a.s.
- SDĚLOVACÍ KABEL NADZEMNÍ - CETIN a.s.
- SDĚLOVACÍ KABEL PODZEMNÍ - CETIN a.s.
- SDĚLOVACÍ KABEL PODZEMNÍ NEZAMĚŘENÝ - CETIN a.s.
- KABEL NN do 1kV PODZEMNÍ - ČEZ Distribuce a.s.
- KABEL VN do 35 kV PODZEMNÍ - ČEZ Distribuce a.s.
- PLYN NTL - GasNet s.r.o.
- PLYN STL - GasNet s.r.o.
- PLYN NTL OCHRANNÉ PÁSMO - GasNet s.r.o.
- PLYN STL OCHRANNÉ PÁSMO - GasNet s.r.o.
- VEDENÍ VEŘEJNÉ KOMUNIKAČNÍ SÍTĚ - Vodafone Czech Republic a.s.
- VODOVOD PITNÁ - VaK Beroun a.s.
- KANALIZACE JEDNOTNÁ - VaK Beroun a.s.
- HORKOVOD - Innogy a.s.
- TELEKOMUNIKAČNÍ KABEL PODZEMNÍ - ČD-Telematika, a.s.
- VO - MĚSTO BEROUN
- BOD PVBP - ZEMĚMĚŘIČSKÝ ÚŘAD

SOUŘADNICOVÝ S-JTSK, VÝŠKOVÝ SYSTÉM Bpv

OBJEDNATEL: ov-a ov architekti s.r.o. LOTYŠSKÁ 646/10 160 00 PRAHA 6 tel. +420 773 800 809		ZHOTOVITEL: AFRY CZ s.r.o. MAGISTRŮ 1275/13 140 00 PRAHA 4 tel.: +420 277 005 500 www.afry.cz	
HLAVNÍ INŽENÝR PROJEKTU: ING. LUKÁŠ SZABÓ	ZODPOVĚDNÝ PROJEKTANT: NADĚŽDA KRÁKOROVÁ	VYPRACOVAL: NADĚŽDA KRÁKOROVÁ	KONTROLOVAL: ING. LUKÁŠ SZABÓ
NÁZEV PROJEKTU: LOKALITA TIBA BEROUN - POZEMNÍ KOMUNIKACE			
ČÁST:	OBJEKTY POZEMNÍCH KOMUNIKACÍ		
STAVEBNÍ OBJEKT:	SO 102 ETAPA 2 - ULICE NA DRAŽKÁCH - U ARCHIVU		
PŘÍLOHA:	STAVEBNÍ SITUACE		
KRAJ:	STŘEDOČESKÝ KRAJ	ČÁST: D.1.1.2	PŘÍLOHA Č.: 2 / ČÍSLO PARE:
DATUM:	10/2023		
STUPEŇ:	DUSP		
MĚŘÍTKO:	1:500		
Č. ZAKÁZKY:	2023/0073		

Mgr. Soňa Mašterová
POLICIE ČESKÉ REPUBLIKY
(Úřední překladatel)

Čas podepsání:
04.09.2024 15:00:41

LOKALITA TIBA BEROUN - POZEMNÍ KOMUNIKACE, DUSP
SO 103 STAVEBNÍ SITUACE - 1:500

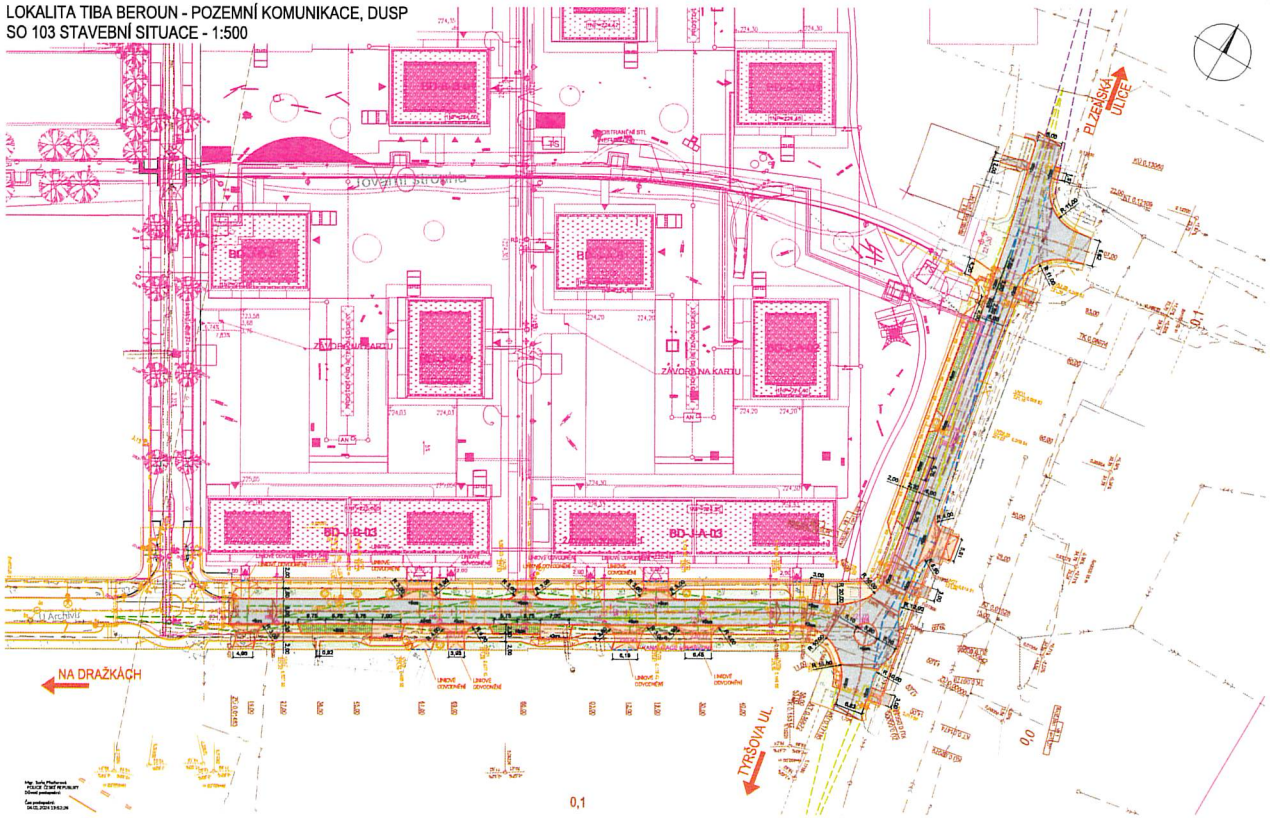

LEGENDA:

- ASFALT VOZOVKA - ACO
- KAMENNÁ DLAŽBA VOZOVKA
- BETONOVÁ DLAŽBA VOZOVKA
- BETONOVÁ DLAŽBA VOZOVKA SE ŠIROKOU SPÁROU ZASYPANÁ ŠTĚRKEM - DĚLENÍ STÁNÍ S ZATRAVNĚNÝCH SPAR
- BETONOVÁ DLAŽBA CHODNÍK (DLAŽBA TL. 60 mm V ODSTÍNU PŘÍRODNÍ BARVY)
- BETONOVÁ DLAŽBA TL. 60 mm S VÝSTUPKY V ODSTÍNU ČERVENÉ BARVY
- ASFALT CHODNÍK
- ZELEŇ (OHUMUSOVÁNÍ A OSETÍ TRAVNÍM SEMENEM)
- NÁVRH KOMUNIKACE
- ZAMĚŘENÍ STÁVAJÍCÍHO STAVU
- BETONOVÝ OBRUBNÍK (SILNIČNÍ, PARKOVÝ)
- LINIOVÉ ODVODNĚNÍ
- TRATIVOD DN 100
- SOUVISEJÍCÍ STAVBA
- SOUVISEJÍCÍ SO
- NOVÁ VÝSADBA SO 803

SCHÉMA ROZHLEDOVÝCH POMĚRŮ:

PŘIPOJENÍ ÚČELOVÉ KOMUNIKACE
ROZHLEDN PRO ZASTAVENÍ DLE ČSN 736101
PRO Vdov 50 km/h VLEVO A Vdov 50 km/h VPRAVO

SCHÉMA ROZHLEDOVÝCH POMĚRŮ:

ROZHLED NA PŘECHOD PRO CHODCE/ MÍSTO
PRO PŘECHÁZENÍ DLE ČSN 736110
PRO Vdov 50 km/h

SCHÉMA ROZHLEDOVÝCH POMĚRŮ:

ROZHLED NA PŘIPOJENÍ MÍSTNÍ KOMUNIKACE
DLE ČSN 736102 e.č.2 PRO SKUPINU 2
PRO Vdov 50 km/h VLEVO A Vdov 50 km/h VPRAVO

STÁVAJÍCÍ INŽENÝRSKÉ SÍTĚ:

- MIKROVLNNÉ SPOJE - Česká Radiokomunikace a.s.
- SDĚLOVACÍ KABEL NADZEMNÍ - CETIN a.s.
- SDĚLOVACÍ KABEL PODZEMNÍ - CETIN a.s.
- SDĚLOVACÍ KABEL PODZEMNÍ NEZAMĚŘENÝ - CETIN a.s.
- KABEL NN do 1kV PODZEMNÍ - ČEZ Distribuce a.s.
- KABEL VN do 35 kV PODZEMNÍ - ČEZ Distribuce a.s.
- PLYN NTL - GasNet s.r.o.
- PLYN STL - GasNet s.r.o.
- PLYN NTL OCHRANNÉ PÁSMO - GasNet s.r.o.
- PLYN STL OCHRANNÉ PÁSMO - GasNet s.r.o.
- VEDENÍ VEŘEJNÉ KOMUNIKAČNÍ SÍTĚ - Vodafone Czech Republic a.s.
- VODOVOD PITNÁ - VaK Beroun a.s.
- KANALIZACE JEDNOTNÁ - VaK Beroun a.s.
- HORKOVOD - Innogy a.s.
- TELEKOMUNIKAČNÍ KABEL PODZEMNÍ - ČD-Telematika, a.s.
- SSZ - AVE CZ
- BOD PVSP - ZEMĚMĚŘIČSKÝ ÚŘAD

REVIZE: Č.:	DATUM:	POPIS:
1	11/2023	ZMĚNA KATASTRÁLNÍ MAPY A ZAPRACOVÁNÍ PŘELOŽKY HORKOVODU 4. ETAPA

POZNÁMKA:

VÝŠKY PROVÝTKŮ BLIŽNÍCH OBRUBŮ JSOU UVEDENY POUZE V MÍSTECH S JINOU VÝŠKOU NEŽ S ZNÁLOSTÍ PROVÝTKU +15mm

SOUŘADNICOVÝ S-TSK, VÝŠKOVÝ SYSTÉM Bpv

OBJEDNATELÉ:	OV-8 OV architekti s.r.o. LOTYŠSKÁ 844/10 150 00 PRAHA 5 tel. +420 773 838 808	ZHOTOVITELÉ:	AFRY CZ s.r.o. PRAGOTHO 1275/13 140 00 PRAHA 4 tel.: +420 277 028 500 www.afry.cz
HLAVNÍ INŽENÝR PROJEKTU: ING. LUKÁŠ SZANÓ	ZODPOVĚDNÝ PROJEKTANT: NADĚŽDA KRÁKOROVÁ	VYPRACOVAL: NADĚŽDA KRÁKOROVÁ	KONTROLOVAL: ING. LUKÁŠ SZANÓ
NÁZEV PROJEKTU:	LOKALITA TIBA BEROUN - POZEMNÍ KOMUNIKACE		
ČÁST:	OBJEKTY POZEMNÍCH KOMUNIKACÍ		
STAVEBNÍ OBJEKT:	SO 103 ETAPA 3 - ULICE U ARCHIVU - TOVÁRNÍ		
PŘÍLOHA:	STAVEBNÍ SITUACE		
KRAJ:	STŘEDOČESKÝ KRAJ	ČÁST: D.1.1.3	PŘÍLOHA Č.: 2 / ČÍSLO PARÉ:
DATUM:	10/2023		
STUPEŇ:	DUSP		
MĚŘÍTKO:	1:500		
Č. ZAKÁZKY:	2023/0073		

DATOVÉ SCHRÁNKY

Datová schránka: ay4ur5q, AFRY CZ s.r.o.
Uživatel: Adéla Dianová

Přijatá zpráva - Detail zprávy

Předmět: Vyjádření k PD pro UR a SP - Tiba Beroun
ID zprávy: 1294278167
Typ zprávy: Přijatá datová zpráva
Stav zprávy: Doručená
Datum a čas: 4. 1. 2024 v 15:19:25

Odesílatel: Krajské ředitelství policie Středočeského kraje, Na Baních 1535, Zbraslav, 15600 Praha 5, CZ
ID schránky: 2dtai5u
Typ schránky: Orgán veřejné moci
Odesílající osoba: Administrátor

Zmocnění: Nezadáno
Naše čís. jednací: KRPS-308729-5/ČJ-2023-010206
Naše spisová zn.: KRPS-308729/ČJ-2023-010206
Vaše čís. jednací: Nezadáno
Vaše spisová zn.: Nezadáno
K rukám: Nezadáno
Do vlastních rukou: Ne
Zakázáno doručení fikcí: Ne

Přílohy:

DZ_SO 193_sig.pdf (667,93 kB)
DZ_SO 192_sig.pdf (690,81 kB)
DZ_SO 191_sig.pdf (609,24 kB)
SO101_02_situace_sig.pdf (843,66 kB)
SO102_02_Situace_sig.pdf (1,08 MB)
SO103_02_Situace_sig.pdf (4,2 MB)
Vyjádření k upravené PD pro územní řízení a stavební povolen_sig.pdf (352,83 kB)

Události zprávy:

4. 1. 2024 v 15:17:43 EV0: Datová zpráva byla podána.

4. 1. 2024 v 15:17:43 EV5: Datová zpráva byla dodána do datové schránky příjemce. Je-li příjemcem datové zprávy orgán veřejné moci vystupující v postavení orgánu veřejné moci, byla datová zpráva tímto okamžikem doručena.

4. 1. 2024 v 15:19:25 EV12: Přihlásila se pověřená osoba s právem přístupu ke zprávě ve smyslu § 8, odst. 6 zákona č. 300/2008 Sb., v platném znění. Datová zpráva je nyní doručena. Případné dřívější datum doručení fikcí nebo doručení dodáním do schránky orgánu veřejné moci není dotčeno.

AFRY CZ s.r.o.
Praha
došlo dne: 04-01-2024
č.j.: 34/PP0029
přiděleno: ZIEGEROVÁ

Ministerstvo dopravy

AFRY CZ s. r. o.
Ing. Ivana Riegerová
Magistrů 1275/13
140 00 Praha 4

Odpověď k č. j. ze dne	Č. j./Sp. zn./Typ	Vyřizuje/E-mail/Telefon	Datum
OP1687/2023 04.12.2023	MD-41363/2023-910/4 MD/41363/2023/910	Ing. Vlastimil Toman vlastimil.toman@mdcr.cz +420 2251 31304	Praha 15.12.2023

Věc: Závazné stanovisko k PD: : „2023/0073 Lokalita TIBA Beroun – pozemní komunikace“

Stavebník, společnost ov architekti s. r. o., Lotyšská 646/140, 160 00 Praha 6, IČ: 24758094, zastoupený společností AFRY CZ s. r. o., Magistrů 1275/13, 140 00 Praha 4, IČ: 45306605, požádal Ministerstvo dopravy ČR dopisem zn.: OP1687/2023 ze dne 4. 12. 2023, o vydání stanoviska k projektové dokumentaci ke stavbě: **„2023/0073 Lokalita TIBA Beroun – pozemní komunikace"**.

Závazné stanovisko:

Ministerstvo dopravy, odbor infrastruktury a územního plánu, ve smyslu ustanovení § 40 odst. 2 písm. g) zákona č. 13/1997 Sb., o pozemních komunikacích, ve znění pozdějších předpisů,

s o u h l a s í

z hlediska řešení dálnic a silnic I. třídy s vydáním společného povolení pro stavbu: **„2023/0073 Lokalita TIBA Beroun – pozemní komunikace“** při splnění podmínky:

- Po dokončení stavby, nejpozději před kolaudací objektu, předá stavebník provoznímu úseku GŘ Ředitelství silnic a dálnic ČR, dokumentaci skutečného provedení stavby včetně geodetického zaměření. Geodetická dokumentace bude zpracována dle platných směrnic ŘSD ČR, a to zejména dle předpisu B2/C1. Předepsaným formátem je DGN verze 8. Příslušný interní předpis je na stránkách www.rsd.cz. Protokol o předání doloží příslušnému stavebnímu úřadu k žádosti o vydání kolaudačního souhlasu.

Odůvodnění:

Předloženou projektovou dokumentaci zpracoval: Ing. Lukáš Szabó, ČKAIT 0202040, společnost AFRY CZ s. r. o., Magistrů 1275/13, 140 00 Praha 4, IČ: 45306605, zakázka číslo 2023/0073, v říjnu 2023.

Řešené území se nachází ve Středočeském kraji, v okresu Beroun na katastrálním území Beroun [602868].

Předmětem projektové dokumentace je rekonstrukce místních komunikací v intravilánu obce. Jedná se o trvalou stavbu, účelem užívání je zajistit dopravní spojení.

K předmětnému záměru vydalo své souhlasné vyjádření ŘSD ČR zn.: RSD-264106/2023-1 dne 11. 12. 2023.

Podmínka byla stanovena k zajištění konzistentních a plnohodnotných digitálních informací o podobě pozemních komunikací a okolních objektů. Předpis uvedený v podmínce je ke stažení na adrese: https://www.rsd.cz/web/guest/technicke-dokumenty/datove-predpisy.

Rozsah záměru není v kolizi s žádnými výhledovými záměry Ministerstva dopravy v předmětné lokalitě. Z tohoto důvodu je možné s předmětnou stavbou z hlediska řešení dálnic a silnic I. třídy souhlasit.

Poučení:

Toto závazné stanovisko nenahrazuje stanovisko vlastníka sousedního pozemku nebo stavby na něm nebo správce dopravní infrastruktury. V rámci příslušného správního řízení je o takové stanovisko třeba požádat samostatně.

Toto závazné stanovisko nenahrazuje rozhodnutí, stanovisko, vyjádření, souhlas, posouzení, popřípadě jiné opatření dotčeného orgánu vyžadované zvláštním právním předpisem.

Proti tomuto závaznému stanovisku se nelze odvolat. Podle § 149 odst. 1 zákona č. 500/2004 Sb., správní řád, ve znění pozdějších předpisů, závazné stanovisko není samostatným rozhodnutím ve správním řízení. Obsah závazného stanoviska je závazný pro výrokovou část rozhodnutí. Nezákonné závazné stanovisko lze zrušit nebo změnit v přezkumném řízení, k němuž je příslušný nadřízený správní orgán správního orgánu, který vydal závazné stanovisko.

Upozorňujeme, že je tento záměr současně posuzován odborem liniových staveb a silničního správního úřadu Ministerstva dopravy podle § 32 zákona o pozemních komunikacích (z hlediska ochranného pásma dálnice D5). Závazné stanovisko z hlediska § 32 zákona č. 13/1997 Sb. bude jmenovaným odborem vydáno samostatně.

Příloha: ověřená situace

Elektronický podpis - 15.12.2023
Certifikát autora podpisu :
Jméno : Ing. Petr Vůjtěch
Vydal : PostSignum Qualified CA 4
Platnost do : 2.10.2026 08:43:21-000 +02:00

Ing. Petr Vůjtěch
ředitel
Odbor infrastruktury a územního plánu

DATOVÉ SCHRÁNKY

Datová schránka: ay4ur5q, AFRY CZ s.r.o.
Uživatel: Adéla Dianová

Přijatá zpráva - Detail zprávy

Předmět: Závazné stanovisko k PD: : „2023/0073 Lokalita TIBA Beroun – pozemní komunikace“
ID zprávy: 1286398571
Typ zprávy: Přijatá datová zpráva
Stav zprávy: Doručená
Datum a čas: 15. 12. 2023 v 13:16:27

Odesílatel: Ministerstvo dopravy, nábřeží Ludvíka Svobody 1222/12, Nové Město, 11000 Praha 1, CZ
ID schránky: n75aau3
Typ schránky: Orgán veřejné moci
Odesílající osoba: Spisová aplikace

Zmocnění: 0/0 Sb. § - odst. - písm. -
Naše čís. jednací: MD-41363/2023-910/4
Naše spisová zn.: MD/41363/2023/910
Vaše čís. jednací: Nezadáno
Vaše spisová zn.: Nezadáno
K rukám: Nezadáno
Do vlastních rukou: Ne
Zakázáno doručení fikcí: Ne

Přílohy:

USUSDP03_INT_VEN_12_Dopis_MD_Závazné_stanovisko_k_PD_2023_0073_Lokalita_TIBA_Beroun_pozemní_komunikace_MD_41363_2023_910_4_2023_12_15(3032908573).pdf (240,09 kB)

MD-41363-2023-910-4.pdf (6,28 MB)

Události zprávy:

15. 12. 2023 v 13:00:59	EV0: Datová zpráva byla podána.
15. 12. 2023 v 13:00:59	EV5: Datová zpráva byla dodána do datové schránky příjemce. Je-li příjemcem datové zprávy orgán veřejné moci vystupující v postavení orgánu veřejné moci, byla datová zpráva tímto okamžikem doručena.
15. 12. 2023 v 13:16:27	EV12: Přihlásila se pověřená osoba s právem přístupu ke zprávě ve smyslu § 8, odst. 6 zákona č. 300/2008 Sb., v platném znění. Datová zpráva je nyní doručena. Případné dřívější datum doručení fikcí nebo doručení dodáním do schránky orgánu veřejné moci není dotčeno.

AFRY CZ s.r.o.
Praha 18 -12- 2023
došlo dne:
č.j.: J795/PP J529
přiděleno: RIEGEROVA

Ministerstvo dopravy

dle rozdělovníku

Odpověď k č. j. ze dne	Č. j./Sp. zn./Typ	Vyřizuje/E-mail/Telefon	Datum
	MD-42420/2023-930/2 MD/42420/2023/930 SSU	Mgr. Jan Sadílek jan.sadilek@mdcr.cz +420 2251 31449	Praha 04.03.2024

Věc: Závazné stanovisko ke stavbě v silničním ochranném pásmu dálnice

Ministerstvo dopravy, Odbor pozemních komunikací (dále jen „Ministerstvo dopravy"), jako věcně příslušný silniční správní úřad ve věcech dálnic podle § 40 odst. 2 písm. c) zákona č. 13/1997 Sb., o pozemních komunikacích, ve znění pozdějších předpisů (dále jen „zákon o pozemních komunikacích"), na základě žádosti společnosti Brownfield Beroun a.s., IČO 05657628, se sídlem Pod Kesnerkou 2553/40, 150 00 Praha 5 (dále jen „žadatel"), zastoupené společnosti AFRY CZ s.r.o., IČO 45306605, se sídlem Magistrů 1275/13, 140 00 Praha 4, podané dne 4. 12. 2023, podle § 32 odst. 1 písm. a) a odst. 3 zákona o pozemních komunikacích ve znění účinném do 31. 12. 2023 v kontextu § 334a zákona č. 283/2021 Sb., stavební zákon, ve znění zákona č. 152/2023 Sb., a § 149 odst. 1 zákona č. 500/2004 Sb., správní řád, ve znění pozdějších předpisů,

souhlasí

s umístěním a prováděním stavby „Lokalita TIBA Beroun – pozemní komunikace" (dále jen „stavba") v silničním ochranném pásmu dálnice D5 v okolí km 18,139–18,335 vpravo, včetně výjezdové větve MÚK Beroun-centrum (EXIT 18), mj. na pozemku parc. č. 2249/2 v k. ú. Beroun, a to za předpokladu splnění níže uvedených podmínek:

1. Stavba bude umístěna a provedena dle předložené projektové dokumentace „Lokalita TIBA Beroun – pozemní komunikace" (AFRY CZ s.r.o., 10/2023).
2. V důsledku realizace a užívání stavby nesmí být poškozeno těleso ani součásti a příslušenství dálnice. V případě, že by se v důsledku činnosti žadatelů objevily během nebo po dokončení prací poruchy, žadatel bezodkladně sjedná nápravu.
3. Stavba bude umístěna a provedena tak, aby její součásti a příslušenství neoslňovaly ani jinak nerušily provoz na dálnici (např. světelnými zdroji, odrazy světla, sváděním vod na silniční pozemek apod.).
4. Po ukončení stavby předá žadatel Ředitelství silnic a dálnic s. p. (dále jen „ŘSD s. p.") zaměření skutečného provedení stavby včetně inženýrských sítí v digitální formě provedené podle příslušného předpisu ŘSD s. p., a to v rozsahu silničního ochranného pásma dálnice D5.
5. Na stavbě v silničním ochranném pásmu nebude jakýmkoliv způsobem prováděna písemná, obrazová, světelná reklama nebo propagace, která by byla viditelná z dálnice.

Odůvodnění

Žadatel předložil prostřednictvím zmocněného zástupce zdejšímu úřadu dne 4. 12. 2023 žádost o závazné stanovisko k umístění a provádění výše uvedené stavby v silničním ochranném pásmu dálnice D5 v okolí km 18,139–18,335 vpravo, včetně výjezdové větve MÚK Beroun-centrum (EXIT 18), mj. na pozemku parc. č. 2249/2 v k. ú. Beroun. Předmětem posouzení je umístění a realizace části záměru rekonstrukce místních komunikací včetně vybraných inženýrských sítí. Zbývající část záměru je situována již mimo silniční ochranné pásmo dotčené dálnice.

Pro informaci se uvádí, že pro stavby telekomunikačních a energetických vedení v silničním ochranném pásmu se podle § 32 odst. 2 zákona o pozemních komunikacích povolení, resp. závazné stanovisko nevyžaduje, rovněž tak k vegetačním úpravám, neboť jejich realizace nepodléhá povolení stavebního úřadu.

Předložený záměr byl projednán s ŘSD s. p., jakožto majetkovým správcem dotčené dálnice, který ve věci vydal dne 11. 12. 2023 souhlasné vyjádření č. j. RSD-264106/2023-1.

Vzhledem k tomu, že nebyly shledány důvody pro vydání nesouhlasného závazného stanoviska, Ministerstvo dopravy s umístěním a prováděním předmětné stavby souhlasí.

Umístění a provádění stavby v silničním ochranném pásmu je v souladu s praxí, kterou ke stavbám v blízkosti dálnic Ministerstvo dopravy uplatňuje. Za účelem ochrany dálnice Ministerstvo dopravy stanovilo další podmínky, aby zajistilo, že realizace a užívání stavby nepoškodí těleso ani součásti a příslušenství dálnice a stavba bude umístěna a provedena tak, aby její součásti a příslušenství neoslňovaly ani jinak nerušily provoz na dálnici (např. světelnými zdroji, odrazy světla, sváděním vod na silniční pozemek apod.).

Bez dalšího povolení Ministerstva dopravy nebude na stavbě v silničním ochranném pásmu dálnice umístěno reklamní zařízení viditelné z dálnice, což vyplývá z § 31 zákona o pozemních komunikacích. Na stavbě v silničním ochranném pásmu dálnice nebude jakýmkoliv způsobem prováděna písemná, obrazová, světelná reklama nebo propagace, která by byla taktéž viditelná z dálnice (viz podmínka č. 5).

Ministerstvo dopravy závěrem podotýká, že posouzení dotčeného záměru je rovněž v samostatné gesci Odboru infrastruktury Ministerstva dopravy.

Toto závazné stanovisko nenahrazuje stanovisko správce dálnice, ŘSD s. p., jakožto dotčeného majetkového správce sousedního pozemku nebo stavby na něm nebo jakožto správce dopravní infrastruktury. V rámci příslušného správního řízení je o takové stanovisko třeba požádat samostatně.

Proti závaznému stanovisku nelze podat rozklad. Jeho přezkum je přípustný v rámci přezkumu správního rozhodnutí, jehož je podkladem.

Elektronický podpis: 4.3.2024
Certifikát autora podpisu:
Jméno: Mgr. Ján Skovajsa
Vydal: PostSignum Qualified CA 4
Platnost do: 26.2.2027 11:17 +01:00

Mgr. Ján Skovajsa
ředitel
Odbor pozemních komunikací

Rozdělovník

- Brownfield Beroun a.s., Pod Kesnerkou 2553/40, 150 00 Praha 5
  obdrží prostřednictvím: AFRY CZ s.r.o., Magistrů 1275/13, 140 00 Praha 4
- Ředitelství silnic a dálnic s. p., Na Pankráci 56, 140 00 Praha 4

DATOVÉ SCHRÁNKY

Datová schránka: ay4ur5q, AFRY CZ s.r.o.
Uživatel: Adéla Dianová

Přijatá zpráva - Detail zprávy

Předmět: Závazné stanovisko ke stavbě v silničním ochranném pásmu dálnice
ID zprávy: 1325230889
Typ zprávy: Přijatá datová zpráva
Stav zprávy: Doručená
Datum a čas: 6. 3. 2024 v 09:03:46

Odesílatel: Ministerstvo dopravy, nábřeží Ludvíka Svobody 1222/12, Nové Město, 11000 Praha 1, CZ
ID schránky: n75aau3
Typ schránky: Orgán veřejné moci
Odesílající osoba: Spisová aplikace

Zmocnění: 0/0 Sb. § - odst. - písm. -
Naše čís. jednací: MD-42420/2023-930/2
Naše spisová zn.: MD/42420/2023/930 SSU
Vaše čís. jednací: Nezadáno
Vaše spisová zn.: Nezadáno
K rukám: Nezadáno
Do vlastních rukou: Ne
Zakázáno doručení fikcí: Ne

Přílohy:

Dokument_detail_INT_VEN_12_Dopis_MD_vnější_Závazné_stanovisko_ke_stavbě_v_silničním_ochranném_pásmu_dálnice_MD_42420_2023_930_2_2023_12_13.pdf (228,67 kB)

Události zprávy:

6. 3. 2024 v 09:01:01 EV0: Datová zpráva byla podána.
6. 3. 2024 v 09:01:01 EV5: Datová zpráva byla dodána do datové schránky příjemce. Je-li příjemcem datové zprávy orgán veřejné moci vystupující v postavení orgánu veřejné moci, byla datová zpráva tímto okamžikem doručena.
6. 3. 2024 v 09:03:46 EV12: Přihlásila se pověřená osoba s právem přístupu ke zprávě ve smyslu § 8, odst. 6 zákona č. 300/2008 Sb., v platném znění. Datová zpráva je nyní doručena. Případné dřívější datum doručení fikcí nebo doručení dodáním do schránky orgánu veřejné moci není dotčeno.

AFRY CZ s.r.o.
Praha
došlo dne: 06-03-2024
č.j.: 1059/PP0944
přiděleno: RIEGEROVÁ

KSÚS KRAJSKÁ SPRÁVA A ÚDRŽBA SILNIC Středočeského kraje

Krajská správa a údržba silnic Středočeského kraje, příspěvková organizace,
150 21 PRAHA 5, Zborovská 11

AFRY CZ s.r.o.
Praha 31-01-2024
došlo dne:
č.j.: 536/PP0397
přiděleno: RIEGEROVÁ

AFRY CZ s.r.o.
Magistrů 1275/13
140 00 Praha 4

Váš dopis značky/ze dne	*Naše značka*	*Vyřizuje/telefon*	*Praha*
	531/24/KSUS/KLT/BALE	L.Balejová/702 229 503	19.1.2024

Věc: **Vyjádření ke stavbě: Lokalita Tiba Beroun – pozemní komunikace**

Krajská správa a údržba silnic Středočeského kraje, příspěvková organizace (*dále jen KSÚS*), jako správce a zároveň zástupce Středočeského kraje, vlastníka stavby silnice II/605 umístěné na pozemku parc.č. 2258/1 v k.ú. Beroun **s o u h l a s í** se výše uvedenou stavbou za předpokladu splnění níže uvedených podmínek:

- Práce v prostoru silnice II. třídy budou prováděny za omezeného silničního provozu dle schváleného dopravního opatření silničním správním úřadem a Policií ČR DI Beroun.
- Stavba bude provedena dle předložené projektové dokumentace, č. zak. 2023/0073, datum 10/2023, vypracované Ing. Lukáš Szabó.
- Stavbou nedojde ke zúžení průjezdného profilu silnice II/605 a nebude narušeno její odvodnění. Stavebník provede v místě napojení takové úpravy, aby zabránil výtoku dešťových vod z připojované komunikace.
- Výšková úprava nově připojované komunikace bude respektovat stávající niveletu vozovky silnice II/605. Připojení na silnici II/605 bude plynulé, okraj vozovkového krytu bude zaříznut pilou a spára napojení bude utěsněna zálivkovou hmotou.
- Zahájením stavebních prací odpovídá investor (zhotovitel) stavby za nedostatky a škody, které vzniknou na dotčených úsecích silnice jemu nebo ostatním uživatelům z důvodu jeho činnosti a to do doby předání dotčených úseků silnice zpět správci silnice. Konec stavby nahlásit na KSÚS. Předání dotčeného úseku silnice, nebo pozemků po konečných úpravách bude provedeno protokolárně se stanovením záruční doby v délce 60 měsíců ode dne předání.
- Po dobu stavby nebude ukládán žádný stavební ani výkopový materiál na tělese silnice II/605, případné znečištění nebo poškození této silnice stavebník bezodkladně odstraní.
- Při stavebních pracích nesmí být ohrožena stabilita přilehlého silničního tělesa a silničního značení a také nesmí dojít ke znečištění výše uvedené silnice.
- Stavebník nebude následně po Středočeském kraji potažmo po KSÚS požadovat žádná opatření k eliminaci vlivů vznikajících provozem na silnici II/605 a způsobem jejich letní a zimní údržby.

- Jakýkoliv zásah do silnice II/605 musí být s námi projednán v dostatečném časovém předstihu před realizací a nesmí být prováděn v zimním období, tj. od 1. listopadu do 31. března následujícího roku.

- **Toto vyjádření má platnost dva roky.**

Karel Motal
vedoucí oblasti Kladno
v zastoupení:
Lenka Balejová
správní cestmistr - CMS Králův Dvůr

Krajská správa a údržba silnic
Středočeského kraje,
příspěvková organizace
Zborovská 11 150 21 Praha 5
IČO: 00066001 DIČ: CZ00066001

L. Balejová

Příloha: situační výkres stavby

Souhlas vlastníka pozemku nebo stavby s navrhovaným stavebním záměrem dle §184a zákona č.183/2006 Sb. o územním plánování a stavebním řádu (stavební zákon) v platném znění, resp. §187 zákona č. 283/2021 Sb., Stavební zákon v platném znění:

pozemek parc.č. 2258/1, ostatní plocha, k.ú. Beroun
trvalý zábor: 193 m2
dočasný zábor: 139 m2

vlastník: Krajská správa a údržba silnic Středočeského kraje, příspěvková organizace,IČO: 00066001,Zborovská 81/11, Smíchov, 150 00 Praha

datum:

25 -01- 2024

podpis:

Krajská správa a údržba silnic Středočeského kraje, příspěvková organizace
Zborovská 11 150 21 Praha 5
IČO: 00066001 DIČ: CZ00066001

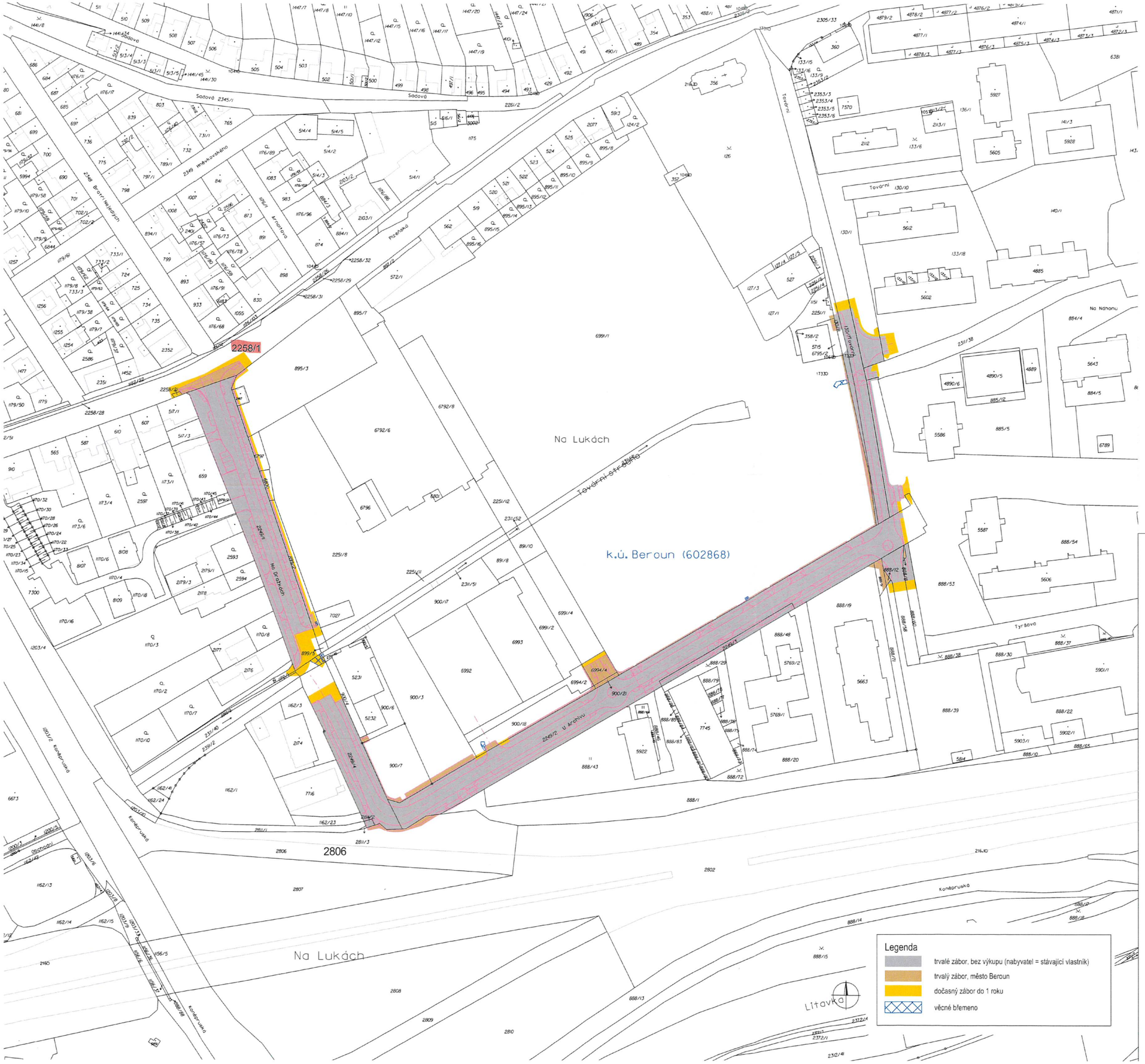

SOUŘADNICOVÝ S-JTSK, VÝŠKOVÝ SYSTÉM Bpv

OBJEDNATEL: ov-a, ov architekti s.r.o., LOTYŠSKÁ 646/10, 160 00 PRAHA 6, tel. +420 773 800 809	ZHOTOVITEL: AFRY CZ s.r.o., MAGISTRŮ 1275/13, 140 00 PRAHA 4, tel.: +420 277 005 500, www.afry.cz		
PODZHOTOVITEL: -	HLAVNÍ INŽENÝR PROJEKTU: ING. LUKÁŠ SZABÓ	ZODPOVĚDNÝ PROJEKTANT: ING. JIŘÍ FULÍN	
	VYPRACOVAL: ING. IVAN LIPTÁK	KONTROLOVAL: ING. JIŘÍ FULÍN	
NÁZEV PROJEKTU: LOKALITA TIBA BEROUN - POZEMNÍ KOMUNIKACE			
ČÁST:	GEODETICKÝ PODKLAD PRO PROJEKTOVOU ČINNOST		
PŘÍLOHA:	ZÁBOROVÝ ELABORÁT		
ČÁST:	GRAFICKÁ ČÁST - NABYVATELÉ		
KRAJ: STŘEDOČESKÝ KRAJ	ČÁST: E.5	PŘÍLOHA Č.: 2	ČÍSLO PARE: 4
DATUM: 11/2023			
STUPEŇ: DUSP			
MĚŘÍTKO: -			
Č. ZAKÁZKY: 2023/0073			

TIBA BEROUN
SITUAČNÍ VÝKRES ŠIRŠÍCH VZTAHŮ 1:5 000

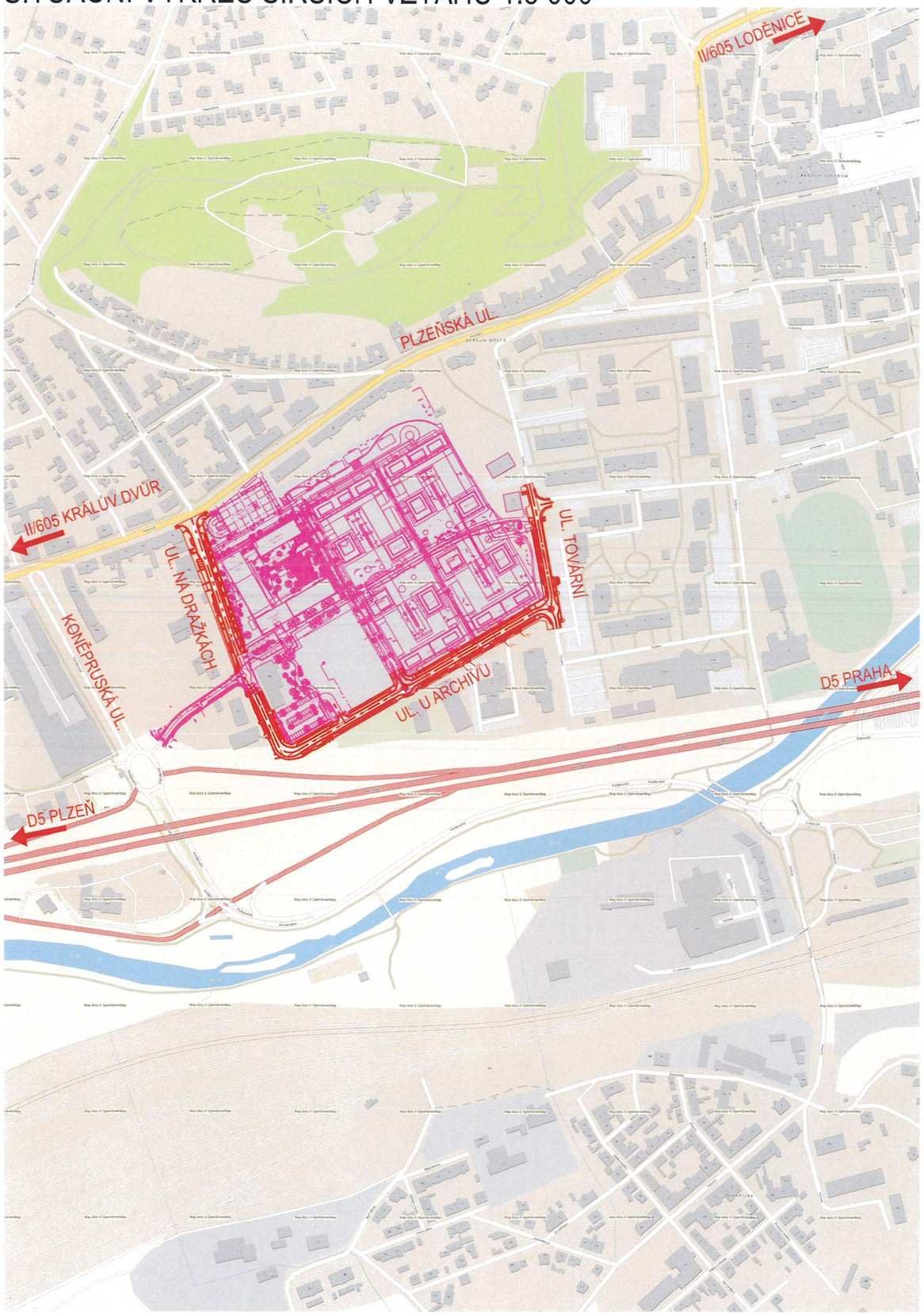

LEGENDA:

- NÁVRH KOMUNIKACE
- SOUVISEJÍCÍ PROJEKTY

PODKLADOVÁ MAPA © TOPGIS s.r.o. 10/2023
SOUŘADNICOVÝ S-JTSK, VÝŠKOVÝ SYSTÉM Bpv

OBJEDNATEL: ov-a ov architekti s.r.o. LOTYŠSKÁ 646/10 160 00 PRAHA 6 tel. +420 773 800 809		ZHOTOVITEL: AFRY AFRY CZ s.r.o. MAGISTRŮ 1275/13 140 00 PRAHA 4 tel.: +420 277 005 500 www.afry.cz	
HLAVNÍ INŽENÝR PROJEKTU: ING. LUKÁŠ SZABÓ	ZODPOVĚDNÝ PROJEKTANT: ING. LUKÁŠ SZABÓ	VYPRACOVAL: ING. LUKÁŠ SZABÓ	KONTROLOVAL: NADĚŽDA KRÁKOROVÁ
NÁZEV PROJEKTU: LOKALITA TIBA BEROUN - POZEMNÍ KOMUNIKACE			
ČÁST:	SITUAČNÍ VÝKRESY		
STAVEBNÍ OBJEKT:	-		
PŘÍLOHA:	SITUAČNÍ VÝKRES ŠIRŠÍCH VZTAHŮ		
KRAJ:	STŘEDOČESKÝ KRAJ	ČÁST: C	PŘÍLOHA Č.: 1 / ČÍSLO PARE:
DATUM:	10/2023		
STUPEŇ:	DUSP		
MĚŘÍTKO:	1:5 000		
Č. ZAKÁZKY:	2023/0073		

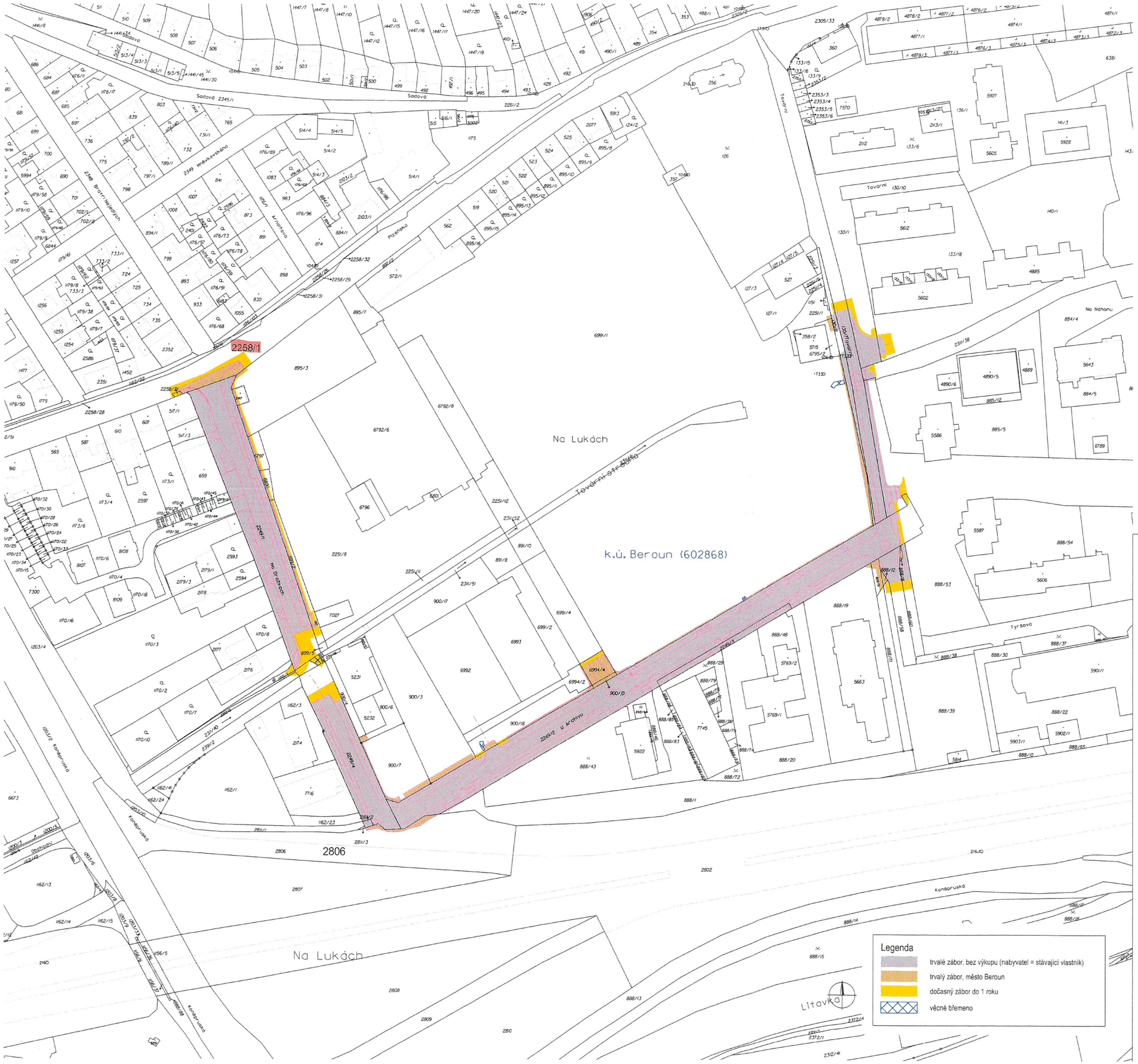

Souhlas vlastníka pozemku nebo stavby s navrhovaným stavebním záměrem dle §184a zákona č.183/2006 Sb. o územním plánování a stavebním řádu (stavební zákon) v platném znění, resp. §187 zákona č. 283/2021 Sb., Stavební zákon v platném znění:

pozemek parc.č. 2258/1, ostatní plocha, k.ú. Beroun
trvalý zábor: 193 m2
dočasný zábor: 139 m2

vlastník: Krajská správa a údržba silnic Středočeského kraje, příspěvková organizace,IČO: 00066001,Zborovská 81/11, Smíchov, 150 00 Praha

datum: 25 -01- 2024

podpis:

Krajská správa a údržba silnic Středočeského kraje, příspěvková organizace
Zborovská 11 150 21 Praha 5
IČO: 00066001 DIČ: CZ00066001

SOUŘADNICOVÝ S-JTSK, VÝŠKOVÝ SYSTÉM Bpv

OBJEDNATEL: ov-a ov architekti s.r.o. LOTYŠSKÁ 646/10 160 00 PRAHA 6 tel. +420 773 800 809		ZHOTOVITEL: AFRY CZ s.r.o. MAGISTRŮ 1275/13 140 00 PRAHA 4 tel.: +420 277 005 500 www.afry.cz	
PODZHOTOVITEL: -		HLAVNÍ INŽENÝR PROJEKTU: ING. LUKÁŠ SZABÓ	ZODPOVĚDNÝ PROJEKTANT: ING. JIŘÍ FULÍN
		VYPRACOVAL: ING. IVAN LIPTÁK	KONTROLOVAL: ING. JIŘÍ FULÍN
NÁZEV PROJEKTU: LOKALITA TIBA BEROUN - POZEMNÍ KOMUNIKACE			
ČÁST:	GEODETICKÝ PODKLAD PRO PROJEKTOVOU ČINNOST		
PŘÍLOHA:	ZÁBOROVÝ ELABORÁT		
ČÁST:	GRAFICKÁ ČÁST - NABYVATELÉ		
KRAJ:	STŘEDOČESKÝ KRAJ	ČÁST: E.5	PŘÍLOHA Č.: 2 / ČÍSLO PARE: 4
DATUM:	11/2023		
STUPEŇ:	DUSP		
MĚŘÍTKO:	-		
Č. ZAKÁZKY:	2023/0073		

ŘEDITELSTVÍ SILNIC A DÁLNIC ČR

Dne: 11. 12. 2023

Vaše značka:

Naše značka: **RSD-264006/2023-1**

Vyřizuje: Ing. Berka Jiří
tel.: +420954901192
e-mail: jiri.berka@rsd.cz

AFRY CZ s.r.o.

Magistrů 1275/13
14000
Praha - Michle

D5 – Vyjádření k PD akce 2023/0073 TIBA Beroun – pozemní komunikace

Ředitelství silnic a dálnic ČR, oddělení správy dálnic Čechy, (dále jen ŘSD ČR), obdrželo Vaši žádost o vydání vyjádření k výše uvedenému záměru, na základě předložené dokumentace vypracované Ing. Lukášem Szabó z 10/2023 , která bude projednána ve společném územním a stavebním řízení. Jako podklad pro vydání stanoviska Ministerstva dopravy.
Předmětná stavba se nachází v blízkosti dálnice D5 km cca 18,2 vpravo v k.ú. Beroun. Stavba se nachází v souvisle zastavěném území obce, tedy není v ochranném pásmu dálnice.
ŘSD ČR jako správce sousedního pozemku 2806 v k.ú. Beroun

SOUHLASÍ

s rekonstrukcí místních stávajících komunikací v ulicích Na Dražkách a U archivu při splnění následujících podmínek:

1) Stavba bude provedena podle námi schválené dokumentace. Pokud by došlo v průběhu realizace stavby ke změnám, požadujeme tyto změny v předstihu předložit k odsouhlasení.
2) Při provádění prací nesmí být ohrožena bezpečnost provozu na dálnici D5. Dopravní prostředky, strojní zařízení ani osoby provádějící stavební práce související s touto akcí se nesmí zdržovat na dálničních vozovkách a nesmí ohrožovat bezpečnost a plynulost provozu na dálnici.
3) Při stavbě nesmí být žádným způsobem dotčeno těleso dálnice D5 ani jeho příslušenství. Prováděnou činností nesmí dojít k narušení objektů dálniční kanalizace, kabelů elektro a telekomunikací, oplocení, případně dopravního zařízení. V případě poškození dálnice či jejího pomocného pozemku vlivem stavby či jejího provádění uvede investor vše bezodkladně do původního stavu na své náklady.
4) Po dokončení stavby, nejpozději před kolaudací objektu, investor předá na ŘSD ČR Správě dálnic (prostřednictvím e-mailu jiri.berka@rsd.cz) situaci se zakreslením skutečně provedené stavby včetně geodetického zaměření, a to v elektronické podobě. Před předáním geodetické dokumentace ji investor zašle ke kontrole na e-mail martina.polakova@rsd.cz. Geodetická dokumentace bude zpracována dle platných směrnic ŘSD ČR, a to zejména dle směrnice B2/C1 (k dispozici na našich stránkách https://www.rsd.cz/web/guest/technicke-dokumenty/ruzne#zalozka-zadost-o-vydej-ze-zmk-a-bp), aby posléze mohla být zanesena do základní mapy dálnice. Předepsaným formátem je DGN verze 8.0.

5) Zahájení a ukončení prací ohlásí zhotovitel min. 3 dny předem na SSÚD 8 Rudná, e-mail: jan.benes@rsd.cz
6) Před realizací investor provede zaměření inženýrských sítí ve správě ŘSD ČR. Z tohoto zaměření bude vyhotoven protokol a bude ŘSD ČR předán s geodetickým zaměřením (základní mapa dálnice je na vyžádání k dispozici u Ing. Martiny Polákové martina.polakova@rsd.cz.
7) Vyjádření ŘSD ČR platí 2 roky ode dne vydání, pokud v této lhůtě nedošlo ke změně podmínek, za kterých bylo vyjádření vydáno.

S pozdravem

Digitálně podepsal
Bc. Šárka Nováková\
DiS.
Ředitelství silnic a dálnic ČR
13.12.2023 15:22:07

Digitálně podepsal
Bc. Nováková Šárka, DiS.
Vedoucí úseku – Úsek majetkové správy dálnic

Adresa pro doručování:
Ředitelství silnic a dálnic ČR, Generální ředitelství, Čerčanská 2023/12, Praha, 140 00
e-mail: posta@rsd.cz
ID: **zjq4rhz**

Adresa sídla organizace:
Ředitelství silnic a dálnic ČR, Na Pankráci 546/56, 145 05 Praha 4

DATOVÉ SCHRÁNKY

Datová schránka: ay4ur5q, AFRY CZ s.r.o.
Uživatel: Adéla Dianová

Přijatá zpráva - Detail zprávy

Předmět: Žádost o závazné stanovisko k PD, stavba v OP D5 - AFRY - intravilán TIBA Beroun - Brownfield
ID zprávy: 1285646079
Typ zprávy: Přijatá datová zpráva
Stav zprávy: Doručená
Datum a čas: 14. 12. 2023 v 09:17:57

Odesílatel: Ředitelství silnic a dálnic ČR, Na Pankráci 546/56, Nusle, 14000 Praha 4, CZ
ID schránky: zjq4rhz
Typ schránky: Orgán veřejné moci
Odesílající osoba: Spisová aplikace

Zmocnění: 0/0 Sb. § - odst. - písm. -
Naše čís. jednací: RSD-264006/2023-1
Naše spisová zn.: Nezadáno
Vaše čís. jednací: Nezadáno
Vaše spisová zn.: Nezadáno
K rukám: Nezadáno
Do vlastních rukou: Ne
Zakázáno doručení fikcí: Ne

Přílohy:

Stanovisko.pdf (284,38 kB)

Události zprávy:

14. 12. 2023 v 09:15:09	EV0: Datová zpráva byla podána.
14. 12. 2023 v 09:15:09	EV5: Datová zpráva byla dodána do datové schránky příjemce. Je-li příjemcem datové zprávy orgán veřejné moci vystupující v postavení orgánu veřejné moci, byla datová zpráva tímto okamžikem doručena.
14. 12. 2023 v 09:17:57	EV12: Přihlásila se pověřená osoba s právem přístupu ke zprávě ve smyslu § 8, odst. 6 zákona č. 300/2008 Sb., v platném znění. Datová zpráva je nyní doručena. Případné dřívější datum doručení fikcí nebo doručení dodáním do schránky orgánu veřejné moci není dotčeno.

AFRY CZ s.r.o.
Praha 14 -12- 2023
došlo dne:
č.j.: J764/PP JJ71
přiděleno: RIEGEROVÁ

KRAJSKÁ HYGIENICKÁ STANICE
STŘEDOČESKÉHO KRAJE SE SÍDLEM V PRAZE

Váš dopis zn.:
Ze dne: 04.12.2023

Sp. zn.: KHSSC 71102/2023
Č. j.: KHSSC 74760/2023

Vyřizuje: Bc. Iva Žovincová, DiS.
Tel.: 310 014 491
E-mail: iva.zovincova@khsstc.cz

Datum: 20.12.2023

Datovou schránkou
AFRY CZ s.r.o.,
Magistrů 1275/13
140 00 Praha 4

„Beroun, areál TIBA – pozemní komunikace, akce 2023/0073“, dokumentace pro společné územní a stavební řízení.

Na základě žádosti Brownfield Beroun a.s., IČ 05657628, se sídlem Pod Kesnerkou 2553/40, 150 00 Praha 5, v zastoupení na základě plné moci ze dne 20.11.2023 AFRY CZ, s.r.o., IČO 45306605, se sídlem Magistrů 1275/13, 140 00 Praha 4, posoudila Krajská hygienická stanice Středočeského kraje se sídlem v Praze jako dotčený správní úřad podle § 77 a § 82 odst. 1 a příloha č. 2 a odst. 2 písm. i) zákona č. 258/2000 Sb., o ochraně veřejného zdraví a o změně některých souvisejících zákonů, ve znění pozdějších předpisů (dále jen „zákon 258“), a místně příslušný dle § 11 odst. 1 písm. b) zákona č. 500/2004 Sb., správní řád, ve znění pozdějších předpisů (dále jen „správní řád“), projektovou dokumentaci pro společné územní a stavební řízení: **„Beroun, areál TIBA – pozemní komunikace, akce 2023/0073“,** v rozsahu právní úpravy provedené § 30 a 77 odst. 2 zákona 258, a v souladu s ustanovením § 4 odst. 2 písm. a) zákona č.183/2006 Sb., o územním plánování a stavebním řádu, ve znění pozdějších předpisů, a § 149 odst. 1 správního řádu, vydává toto:

z á v a z n é s t a n o v i s k o:

S předloženou projektovou dokumentací pro společné územní a stavební řízení: **„Beroun, areál TIBA – pozemní komunikace, akce 2023/0073“,**
se souhlasí.

Odůvodnění: Podáním doručeným dne 04.12.2023 jste požádali, v zastoupení investora, o posouzení výše uvedené dokumentace (zpracovatel PD: AFRY CZ, s.r.o., IČO 45306605, Praha 4, hlavní inženýr projektů - Ing. Lukáš Szabó ČKAIT 0202040, pod zak.č. 2023/0073, datum: 10/2023). Předmětem předložené PD je změna dokončené stavby, kdy dochází k rekonstrukci uličního prostoru ulic Na Dražkách, U Archivu a Tovární v zájmovém území stavby. Stávající místní komunikace III. třídy (dle předaného pasportu místních komunikací města Beroun) jsou dvoupruhové s prostorem pro parkování po obou stranách komunikace a chodníky podél bývalého Areálu TIBA Beroun. V zájmovém území byla v minulosti průmyslová zástavba, aktuálně je území již zdemolované a probíhá příprava výstavby obytné čtvrti a areálu základní a mateřské školy (nejsou předmětem předložené PD). Jedná o místní komunikaci funkční třídy C, která má za úkol dopravní obsluhu přilehlých nemovitostí v řešené lokalitě. Požadavky na demolici: V rámci SO 301 jsou zrušeny 2 uliční vpusti a jejich vpustní přípojky. V rámci SO 302 je zrušeno 5 uličních vpusti a

jejich vpustní přípojky. V rámci SO 303 je zrušeno 14 uličních vpusti a jejich vpustní přípojky. Stávající vpusti budou vybourány a stávající přípojky budou zaslepeny. V rámci SO 304 bude zrušena stávající kanalizace DN1000 beton. Kanalizace bude zafoukána cementopopílkovou směsí. Stávající šachty budou vybourány do hloubky jeden metr a zbylá část bude zasypána. Celkem bude takto zrušeno cca 204 m potrubí a budou zrušeny 4 kanalizační šachty.

SO 101 Etapa 1 - ulice Na Dražkách Stavební objekt je napojen na stávající stav místní komunikace ulice Plzeňská a související stavbu miniokružní křižovatky, která je součástí projektu Základní a mateřská škola VIA Beroun.
SO 102 Etapa 2 - ulice Na Dražkách – U Archivu Směrové vedení je navrženo v napojení na související stavbu okružní křižovatky ulic Na Dražkách a nově vybudované propojovací komunikace k ul. Koněpruská.
SO 103 Etapa 3 - ulice U Archivu – Tovární Směrové vedení ulice U Archivu je navrženo v napojení na související SO 102 v přímé, před napojením na okružní křižovatku v ulici Tovární.

Parkovací stání jsou navržena jako podélná, šířka 2,30 (resp. 2,25) m, délka 5,75 (resp. 6,75) m, u stání pro osoby s omezenou schopností pohybu je navrženo stání šířky 3,5 m. V rámci stavby bylo navrženo celkem 58 stání pro osobní automobily O1 dle ČSN 736056. Podélná parkovací stání jsou navržena pro nacouvání v délce 5,75 m a v šířce 2,30 m, krajní místa jsou rozšířena.
Chodníky mají šířku min. 2,0 m. Příčný sklon chodníků je max. 2,0 %, min. průchozí šířka s příčným sklonem max. 2,0 % je zajištěna v min. šířce 900 mm. Příčné pohyby přes vozovky jsou navrženy jako přechody pro chodce včetně odpovídajícího přisvětlení veřejným osvětlením.
Dále je součástí stavby provedení úpravy dopravního řešení (svislého i vodorovného) a technologie stávající světelně řízené křižovatky (SSZ) Plzeňská x Na Dražkách. Výše uvedené úpravy nemají vliv na intenzity dopravy, neboť se v tomto případě jedná o stavební úpravu stávající dopravní stavby, která negeneruje (s výjimkou samotného provádění stavby) žádnou novou dopravu. Akustická signalizace SSZ bude s ohledem na snížení hladiny hluku v nočních hodinách vypnuta a k její aktivaci použije nevidomý dálkový ovladač. Obdobně bude u LED návěstidel SSZ snížena v noční době intenzita jasu
Odvodnění komunikace je navrženo pomocí podélného a příčného sklonu vozovky do nově navržených uličních vpustí. Stávající uliční vpusti v ose komunikace budou zrušeny. Zemní pláň je odvodněna pomocí trativodů o profilu DN100, které jsou připojeny do nově vytvořených uličních vpustí. V rámci stavby nedojde k výrazné změně hospodaření s dešťovou vodou. Převážně bude odváděna do stávající kanalizace. Částečný vsak bude umožněn na parkovacích stáních a dále rozšířením zelených rabátek v prostoru stromů.
Předmětem tohoto stavebního objektu je také přeložka jednotné kanalizace DN1000 beton. Přeložka bude vedena v ose jízdního pruhu komunikace v délce 206,45m. Je navrženo plastové potrubí SN16 DN1000. Do této stoky budou také přepojeny splaškové přípojky stávajících nemovitostí.
Osvětlení: SO 431 Veřejné osvětlení – etapa 1 - ulice Na Dražkách - nová osvětlovací soustava pozemních komunikací v ulici Na Dražkách v úseku od křižovatky s ulicí Plzeňská k č.p. 766 (penzion Prende) (cca 200m). V rámci stavby bude vystavěno celkem 5ks nových světelných míst typu A, které budou 8-metrové ocelové bezpaticové stožáry s 2,5-metrovým obloukovým výložníkem s LED svítidly. Budou též přisvíceny 2 přechody pro chodce pomocí 4ks přechodových svítidel s pravou optikou
SO 432 Veřejné osvětlení – etapa 2 - ulice Na Dražkách - U Archivu – nová osvětlovací soustava pozemních komunikací v ulici Na Dražkách v úseku od č.p. 766 (penzion Prende) ke křižovatce s ulicí U Archivu (cca 60m) a v ulici U Archivu od křižovatky s ulicí Na Dražkách k domu č.p. 1633 (Státní okresní archiv Beroun) (cca 170m). V rámci stavby bude vystavěno celkem 7ks nových světelných míst typu A, které budou 8-metrové ocelové bezpaticové stožáry s 2,5-metrovým obloukovým výložníkem s LED svítidly. Budou též přisvíceny 3 přechody pro chodce pomocí 6ks přechodových svítidel s pravou optikou

SO 433 Veřejné osvětlení – etapa 3 - ulice U Archivu - Tovární nová osvětlovací soustava pozemních komunikací v ulici U Archivu v úseku od č.p. 1633 ke křižovatce s ulicí Tovární (cca 145m) a v ulici Tovární od křižovatky s ulicí U Archivu ke křižovatce s ulicí Na Náhonu (cca 175m). V rámci stavby bude vystavěno celkem 10ks nových světelných míst, přičemž 7ks typu **A** a 3ks typu s LED svítidly. Budou též přisvíceny 4 přechody pro chodce pomocí 8ks přechodových svítidel s pravou optikou.
Stavba je v souladu s územním plánem města Berouna
Ochrana před hlukem:
Nepředpokládá se, že by dokončená stavba významně zvyšovala hlukovou zátěž na okolí, že by hladina hluku z dopravy překračovala povolené limity, a proto není nutné navrhovat mimořádná protihluková opatření. Zhotovitel stavby bude organizovat práce tak, aby byly minimalizovány případné nepříznivé dopady stavby na provoz přilehlých komunikací a na okolní zástavbu. Předpokládá se, že stavba bude zahájena v jarních měsících a dokončena bude do 5 měsíců od zahájení stavby (jedná se o orientační hodnotu). K zamezení nepříznivých účinků stavebních strojů s vibračními účinky na budovy v blízkosti stavby pozemní komunikace je možné tyto stroje použít pouze se souhlasem technického dozoru po předchozím posouzení stavu budov. Během realizace stavby dojde přechodně k ovlivnění životních podmínek v okolí realizované stavby, vzniklých hlukem a prašností související s prováděním stavební činnosti. Při realizaci stavby je nezbytné, aby dodavatel postupoval dle nařízení vlády 272/2011 Sb., o ochraně zdraví před nepříznivými účinky hluku a vibrací, ve znění pozdějších předpisů (např. zajistí se nejvhodnějším druhem a typem strojní mechanizace pro danou technologii s ohledem na její hlučnost, účel a doporučení výrobce). Vzhledem k tomu, že nejde technicky zabezpečit, aby stavební práce byly prováděny bezhlučně, je třeba upozornit obyvatele okolní zástavby na zvýšenou hlučnost po dobu stavby.
Vibrace
Realizované zpevněné plochy nebudou po dokončení stavby zdrojem vibrací, které by měly mít výrazně nepříznivý vliv na okolí.

Projektová dokumentace není v rozporu s požadavky legislativy na ochranu veřejného zdraví, a proto bylo možno vydat souhlasné stanovisko.

MUDr. Alena Bulvasová
vedoucí odd. hygieny obecné a komunální
pro okresy Beroun a Rakovník

Doložka z konverze dokumentu do listinné podoby – na žádost

Dokument 74760.pdf vznikl převedením elektronického dokumentu do listinného dokumentu pod pořadovým číslem **161714392-285779-231221105549**. Vzniklý dokument obsahem odpovídá vstupnímu dokumentu. Počet stran dokumentu: **3**

Obsah vstupní datové zprávy byl ve shodě se záznamy IS datových schránek. Datová zpráva s číslem **1288808248** byla systémem přenesena dne **20.12.2023 13:01:45**. Platnost datové zprávy byla ověřena dne 21.12.2023. Datová zpráva byla opatřena elektronickou značkou, zaručenou elektronickou pečetí založenou na certifikátu pro elektronickou pečeť vydaném kvalifikovaným poskytovatelem služeb vytvářejících důvěru, nebo uznávanou elektronickou pečetí. Údaje o elektronické značce nebo pečeti: číslo certifikátu **01 5C FB 92**, certifikát byl vydán **PostSignum Qualified CA 4, Česká pošta, s. p.**. Elektronická značka nebo pečeť byla označena časovým razítkem **21.12.2023 09:10:29**, číslo kvalifikovaného časového razítka nebo kvalifikovaného elektronického časového razítka **01 40 73 92** , časové razítko bylo vydáno **PostSignum Qualified CA 5, Česká pošta, s.p.**.

Informace o datové zprávě

ID datové zprávy: **1288808248**	ID schránky příjemce: **ay4ur5q**
ID schránky odesílatele: **hhcai8e**	Datum a čas dodání: **20.12.2023 13:01:45**

Vstupní dokument obsažený v datové zprávě byl:

podepsán kvalifikovaným elektronickým podpisem. Ověření podpisu **20.12.2023 08:53:00**. Podpis byl shledán platným a integrita dokumentu nebyla porušena nebo jinak změněna. Ověření platnosti kvalifikovaného certifikátu pro elektronický podpis bylo provedeno vůči zveřejněnému seznamu zneplatněných certifikátů vydanému k datu **21.12.2023 10:09:13**. Údaje o kvalifikovaném elektronickém podpisu: číslo kvalifikovaného certifikátu pro elektronický podpis **01 5C 24 7D**, který byl vydán kvalifikovaným poskytovatelem služeb vytvářejících důvěru **PostSignum Qualified CA 4, Česká pošta, s.p.** pro podepisující osobu **MUDr. Alena Bulvasová, vedoucí oddělení, 108, oddělení hygieny obecné a komunální pro okresy Beroun a Rakovník, Krajská hygienická stanice Středočeského kraje se sídlem v Praze**. Podpis byl označen platným kvalifikovaným časovým razítkem nebo kvalifikovaným elektronickým časovým razítkem vydaným kvalifikovaným poskytovatelem. Platnost kvalifikovaného časového razítka byla ověřena dne **20.12.2023 08:53:00**. Údaje o časovém razítku: **20.12.2023 08:53:00**, číslo kvalifikovaného certifikátu pro časové razítko **01 40 73 90**, kvalifikovaný poskytovatel: **PostSignum Qualified CA 5, Česká pošta, s.p.**.

Podpis č. 1 není vizualizován v dokumentu.

Konverzi provedl subjekt: Klein Šimon - notář, IČ: 07586604

Pracoviště: Klein Šimon - notář

Datum vyhotovení: 21.12.2023

Jméno, příjmení a podpis úředníka: MARKÉTA DVOŘÁKOVÁ

Otisk úředního razítka:

Markéta Dvořáková
notářská tajemnice
pověřená
Mgr. Šimonem Kleinem
notářem v Praze

Mgr. Šimon Klein
-3-
notář v Praze

161714392-285779-231221105549

Poznámka:

Konverzí dokumentu se nepotvrzuje správnost a pravdivost údajů obsažených v dokumentu a jejich soulad s právními předpisy. Kontrolu doložky lze provést v centrální evidenci doložek na adrese https://www.czechpoint.cz/overovacidolozky .

Mgr. Šimon Klein
notář v Praze

AFRY CZ s.r.o.
Praha - Michle
Magistrů 1275/13
14000 Praha

Váš dopis značky / ze dne	Naše značka	Vyřizuje	Místo odeslání / dne
/ 04.12.2023	UPTS/OS/349412/2023	Simona Hulíková	Praha / 06.12.2023

Věc: Vyjádření k existenci podzemních sítí spol. České Radiokomunikace, a.s.

Účel: Spojené územní a stavební řízení

Akce: 2023/0073 TIBA Beroun - pozemní komunikace

K Vaší žádosti Vám po prošetření aktuálního stavu našich podzemních sítí sdělujeme, že na Vámi vyznačeném území nedojde ke styku s žádným podzemním vedením/zařízením v naší správě.

Z hlediska stávající zájmů Českých Radiokomunikací a.s. nemáme ke shora uvedenému záměru žádné námitky či připomínky.

S pozdravem

Za správnost:

České Radiokomunikace a.s.
Skokanská 2117/1
169 00 Praha 6
(53)

Václav Kučera
Specialista ochrany sítě

Příloha:

Platnost tohoto vyjádření je jeden rok od data vystavení, tj. do 06.12.2024

PIN: 2165

Žádost č. j. UPTS/OS/349412/2023

Zájmové území

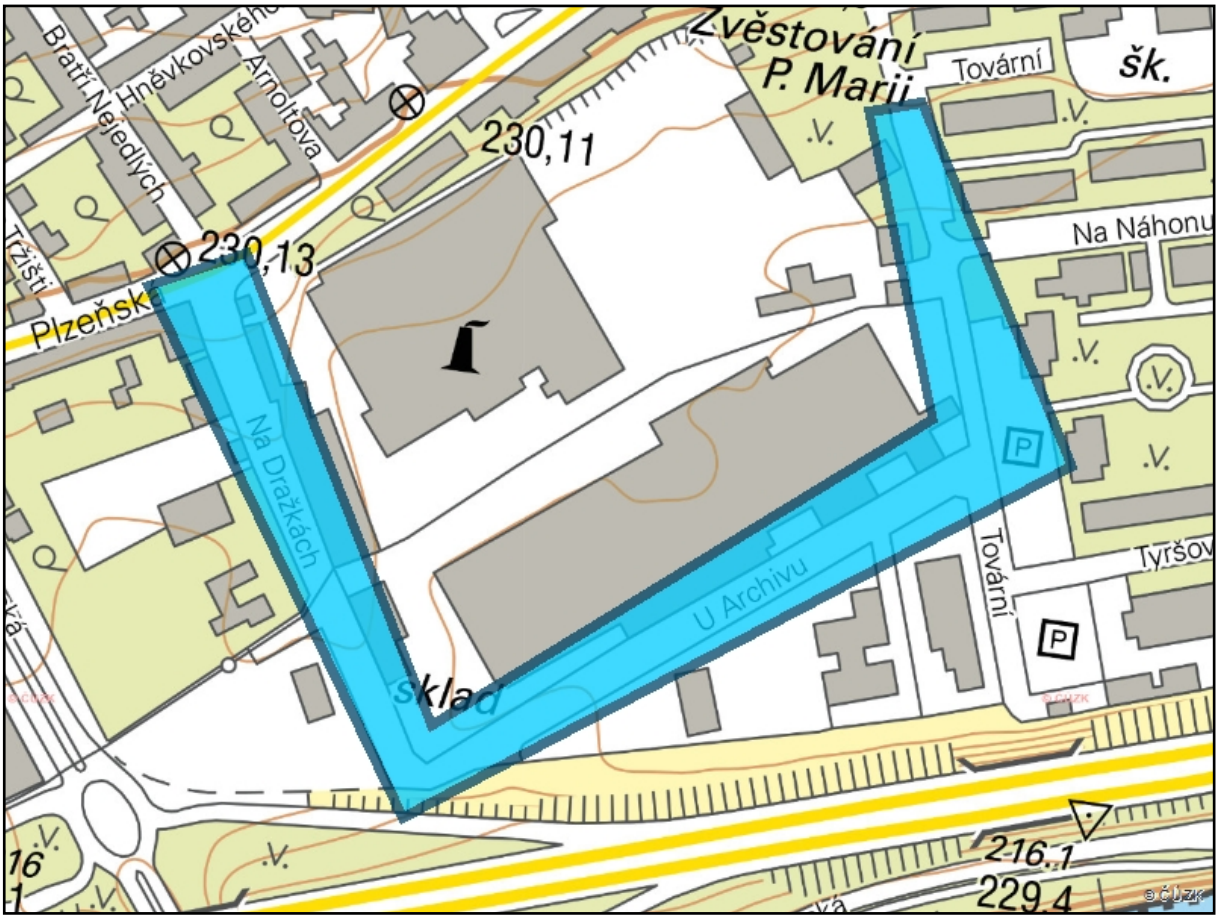

Poznámka: Upozorňujeme Vás, že toto stanovisko **NELZE** uplatnit pro umístění a provoz větrných elektráren.

DISTRIBUCE

R4P100 ReqType:Q ReqExtID:0017802424 ProcesID:CS-20240418T092538-0001 DocExtID:000000071642516 BOID:001A4A1A12051EEEBFAA9B6C21295A10
BONM:ZISUCSPRN DocType:CZ05IA//(6) SAPtyp:Dopis-DOP-D42 ZakID:0011588246 DocID:00104966824 1 IA:363\p22-327692171 Ver:X733D249 QUICK str:1 lst:1

Město Beroun
Husovo nám. 68
Beroun
266 01 BEROUN-CENTRUM

D000000010211079710 7

NAŠE ZNAČKA	MÍSTO ODESLÁNÍ / DNE
001146157486	Plzeň / 18. 4. 2024

Vyjádření k projektové dokumentaci ke stavbě ve smyslu energetického zákona a příslušných technických norem

Dobrý den,

reagujeme na váš požadavek ze dne 11. 4. 2024 týkající se vydání vyjádření k projektové dokumentaci pro účely povolení stavby.

V zájmovém území k zamýšlené stavbě a/nebo s ní související činnosti na pozemku parcelní číslo dle předložené PD v katastrálním území Beroun vedené pod názvem „Lokalita TIBA Beroun – pozemní komunikace“ se nachází zařízení **kNN 0,4kV; kVN 22kV; DTS 22/0,4kV** v našem majetku.

S předloženou projektovou dokumentací souhlasíme za těchto podmínek:

1) Bude provedena přeložka kabelového vedení VN 22kV v rámci stavby IE-12-6010535 a zároveň bude provedena přeložka kabelového vedení NN 0,4 kV v rámci přeložky č. 8120096104, které jsou umístěny v tělese budoucího kruhového objezdu uprostřed ulice U Archivu, pryč z jeho tělěsa v souladu s ust. § 47, zákona č. 458/2000 Sb.
V prostoru komunikací, vjezdu a ostatních zpevněných ploch provede stavebník mechanickou ochranu stávajících podzemních vedení (kabely uložit do kabelových chrániček). Stávající pojistkové skříně nesmí být znepřístupněny a poškozeny, včetně poškození uzemnění.
Komunikace bude navržena tak, aby kabelové vedení NN 0,4kV nebylo v souběhu umístěno v komunikaci (minimálně 0,6m od komunikace). V souběhu s trasou kabelového vedení nebudou přímo nad kabelovým vedením umístěny obrubníky a stožáry VO, minimálně 0,6m od trasy. Parkovací stání, v souběhu s kabelovým vedením, budou umístěna minimálně 0,6m od trasy kabelového vedení.

2. Podmínkou pro zahájení činnosti v blízkosti zařízení distribuční soustavy, resp. v ochranném pásmu je platné sdělení o existenci zařízení v majetku společnosti ČEZ Distribuce, a. s., pro výše uvedené zájmové území, které získáte prostřednictvím Geoportálu (geoportal.cezdistribuce.cz), při dodržení podmínek uvedených ve sdělení a v tomto vyjádření.

3. V dostatečném časovém předstihu před zahájením prací je nutné podat žádost o udělení souhlasu s činností a umístěním stavby v blízkosti zařízení distribuční soustavy, resp. v ochranném pásmu. Postup a formulář je k dispozici na www.cezdistribuce.cz. Při realizaci stavby je nutné se řídit podmínkami, které budou stanoveny v případě kladného posouzení podané žádosti.

4. Místa křížení a souběhy ostatních zařízení a staveb se zařízeními energetickými, komunikačními sítěmi pro elektronickou komunikaci nebo zařízeními technické infrastruktury musí být vyprojektovány a provedeny v souladu s platnými normami a předpisy, zejména s ČSN 33 2000-5-52, ČSN EN 50110-1,

R4P100 ReqType:Q ReqExtID:0017802424 ProcesID:CS-20240418T092538-0001 DocExtID:0000000071642516 BOID:001A4A1A12051EEEBFAA9B6C21295A10
BONM:ZISUCSPRN DocType:CZ05IA//(6) SAPtyp:Dopis-DOP-D42 ZakID:0011588246 DocID:00104966824 1 IA:363\p22-327692171 Ver:X733D249 QUICK str:2 lst:1

ČSN EN 50341-1, ČSN 73 6005, ČSN 33 3320 a PNE 33 0000-6, PNE 33 3301, PNE 34 1050.

5. V případě nadzemního vedení nn budou pro stavby a konstrukce dodrženy odstupové vzdálenosti uvedené v PNE 33 3302 a hranu výkopu doporučujeme při realizaci stavby umístit min. 1 m od základové části podpěrného bodu.

6. Při realizaci stavby a/nebo provádění související činnosti nesmí dojít v žádném případě k nebezpečnému přiblížení osob, věcí, zařízení nebo mechanismů a strojů k živým částem pod napětím, tj. musí být dodržena minimální vzdálenost 1 m od živých částí zařízení NN (nízkého napětí), 2 m od vedení VN (vysokého napětí) a 3 m od vedení VVN (velmi vysokého napětí), dle PNE 33 0000-6 s vazbou na ČSN EN 50110-1, pokud není větší vzdálenost stanovena v jiném předpisu (např. ČSN ISO 12480-1). V případě, že nebude možné tuto vzdálenost dodržet, je žadatel povinen požádat o vypnutí předmětného elektrického zařízení, případně o dočasné zaizolování vodičů NN.

7. Pracovníci provádějící práce budou prokazatelně poučeni o nebezpečí, které hrozí při nedodržení bezpečnostních předpisů. S ohledem na provádění prací v blízkosti zařízení distribuční soustavy, resp. v ochranném pásmu upozorňujeme na možnost nebezpečných vlivů od elektrického zařízení. Opatření proti těmto vlivům je na straně žadatele, dodavatele prací nebo jimi pověřených osobách. ČEZ Distribuce, a. s., nepřevezme žádnou zodpovědnost za případné škody, které vzniknou následkem poruchy nebo havárie elektrického zařízení za nepředvídaných okolností nebo nedodržením výše uvedených podmínek.

8. Stavbou nebude narušeno stávající uzemnění nadzemního vedení ani statika podpěrných bodů. Nebude-li možné toto dodržet je nutné situaci řešit formou přeložky zařízení distribuční soustavy ve smyslu § 47 zákona č. 458/2000 Sb., v platném znění.

9. V případě činnosti a/nebo stavby v blízkosti elektrického vedení, resp. v ochranném pásmu bude dotčený prostor ze všech stran možného přístupu/vjezdu po celou dobu realizace viditelně označen výstražnou cedulí.

10. Umístěním stavby nesmí dojít ke ztížení přístupu našich pracovníků a pracovníků námi pověřených firem k zařízení v majetku společnosti ČEZ Distribuce, a. s. Při případné úpravě povrchu nesmí dojít ke změně výškové nivelity země oproti současnému stavu.

11. Musí být dodrženy Podmínky pro práce v ochranných pásmech zařízení, které jsou v platném znění k dispozici na www.cezdistribuce.cz, popř. jsou součástí vydaného sdělení o existenci zařízení v majetku společnosti ČEZ Distribuce, a. s.

12. Dojde-li k obnažení podzemního vedení nebo k poškození energetického zařízení, sítě pro elektronickou komunikaci nebo zařízení se sítí pro elektronickou komunikaci související nebo zařízení technické infrastruktury ve vlastnictví ČEZ Distribuce, a. s., nahlaste nám prosím tuto skutečnost bezodkladně jako poruchu na bezplatnou linku 800 850 860. Poškození nebo mimořádné události způsobené na zařízení žadatelem, dodavatelem prací nebo jimi pověřenými osobami budou opraveny na náklady viníka. Zahrnutí obnažených, případně poškozených částí podzemního vedení může být provedeno pouze po souhlasu vydaném společností ČEZ Distribuce, a. s.

13. Toto vyjádření se nevztahuje na zařízení v majetku společností ČEZ ICT Services, a. s., a Telco Pro Services, a. s.

14. Toto vyjádření nenahrazuje souhlas k zajištění příkonu elektrické energie.

Platnost tohoto vyjádření je 1 rok od data vydání.

D0000000102110797107

DISTRIBUCE

V případě, že nebudou dodrženy stanovené podmínky, vyhrazujeme si právo kdykoli odvolat své souhlasné vyjádření.

S pozdravem

Ing. Roman Válek
Vedoucí odboru Specializovaná obsluha
ČEZ Distribuce, a. s.

Váš požadavek související s distribucí elektrické energie můžete vyřídit přes Distribuční portál (www.cezdistribuce.cz/dip) nebo mobilní aplikaci PROUD (ke stažení na www.cezdistribuce.cz/proud).

R4P100 ReqType:Q ReqExtID:0017802424 ProcesID:CS-20240418T092538-0001 DocExtID:0000000071642516 BOID:001A4A1A12051EEEBFAA9B6C21295A10
BONM:ZISUCSPRN DocType:CZ05IA//(6) SAPtyp:Dopis-DOP-D42 ZakID:0011588246 DocID:00104966824 1 IA:363\p22-32769217 1 Ver:X733D249 QUICK str:3 lst:2

D0000000102110797107

DISTRIBUCE

R4P100 ReqType:Q ReqExtID:0016712680 ProcesID:CS-20231214T123208-0001 DocExtID:000000006722587 1 BOID:001A4A1A12291EDEA6CE8D5096888C27
BONM:ZISUCSPRN DocType:CZ05IA//(6) SAPtyp:Dopis-DOP-D42 ZakID:0011019601 DocID:001048517163 IA:515\p21-306667085 Ver:X635D239 QUICK str:1 lst:1

AFRY CZ s.r.o.
Magistrů 1275/13
Praha 4
140 00

D000000010203586900 7

NAŠE ZNAČKA	VYŘIZUJE / LINKA	MÍSTO ODESLÁNÍ / DNE
001140408555	Milan Davídek / 800 850 860	Plzeň / 14. 12. 2023

Vyjádření k projektové dokumentaci ke stavbě ve smyslu energetického zákona a příslušných technických norem

Vážená paní, vážený pane,

dovolte nám, abychom reagovali na Vaši žádost ze dne 6. 12. 2023, ve které nás žádáte o vydání vyjádření k projektové dokumentaci pro účely povolení stavby.

V zájmovém území k zamýšlené stavbě a/nebo s ní související činnosti na pozemku parcelní číslo dle předložené PD v katastrálním území Beroun vedené pod názvem „Lokalita TIBA Beroun – pozemní komunikace“ se nachází zařízení **kNN 0,4kV; kVN 22kV; DTS 22/0,4kV** v majetku provozovatele distribuční soustavy společnosti ČEZ Distribuce, a. s.

Sdělujeme Vám, že společnost ČEZ Distribuce, a. s., souhlasí s předloženou projektovou dokumentací.

Platnost tohoto souhlasu je vázána na dodržení následujících podmínek:

1. Bude provedena přeložka kabelových vedení NN 0,4kV a VN 22kV umístěných v tělese budoucího kruhového objezdu uprostřed ulice U Archivu pryč z jeho tělesa v souladu s ust. § 47, zákona č.458/2000 Sb.
   V prostoru komunikací, vjezdu a ostatních zpevněných ploch provede stavebník mechanickou ochranu stávajících podzemních vedení (kabely uložit do kabelových chrániček). Stávající pojistkové skříně nesmí být znepřístupněny a poškozeny, včetně poškození uzemnění.
   Komunikace bude navržena tak, aby kabelové vedení NN 0,4kV nebylo v souběhu umístěno v komunikaci (minimálně 0,6m od komunikace). V souběhu s trasou kabelového vedení nebudou přímo nad kabelovým vedením umístěny obrubníky a stožáry VO, minimálně 0,6m od trasy. Parkovací stání, v souběhu s kabelovým vedením, budou umístěna minimálně 0,6m od trasy kabelového vedení.

2. Podmínkou pro zahájení činnosti v blízkosti zařízení distribuční soustavy, resp. v ochranném pásmu je platné sdělení o existenci zařízení v majetku společnosti ČEZ Distribuce, a. s., pro výše uvedené zájmové území, které získáte prostřednictvím Geoportálu (geoportal.cezdistribuce.cz), při dodržení podmínek uvedených ve sdělení a v tomto vyjádření.

3. V dostatečném časovém předstihu před zahájením prací je nutné podat žádost o udělení souhlasu s činností a umístěním stavby v blízkosti zařízení distribuční soustavy, resp. v ochranném pásmu. Postup a formulář je k dispozici na www.cezdistribuce.cz. Při realizaci stavby je nutné se řídit podmínkami, které budou stanoveny v případě kladného posouzení podané žádosti.

R4P100 ReqType:Q ReqExtID:0016712680 ProcesID:CS-20231214T123208-0001 DocExtID:0000000067225871 BOID:001A4A1A12291EDEA6CE8D5096888C27
BONM:ZISUCSPRN DocType:CZ05IA/(6) SAPtyp:Dopis-DOP-D42 ZakID:0011019601 DocID:001048517163 IA:515\p21-306667085 Ver:X635D239 QUICK str:2 lst:1

4. Místa křížení a souběhy ostatních zařízení a staveb se zařízeními energetickými, komunikačními sítěmi pro elektronickou komunikaci nebo zařízeními technické infrastruktury musí být vyprojektovány a provedeny v souladu s platnými normami a předpisy, zejména s ČSN 33 2000-5-52, ČSN EN 50110-1, ČSN EN 50341-1, ČSN 73 6005 a PNE 33 0000-6, PNE 33 3301, PNE 34 1050.

5. V případě nadzemního vedení nn budou pro stavby a konstrukce dodrženy odstupové vzdálenosti uvedené v PNE 33 3302 a hranu výkopu doporučujeme při realizaci stavby umístit min. 1 m od základové části podpěrného bodu.

6. Při realizaci stavby a/nebo provádění související činnosti nesmí dojít v žádném případě k nebezpečnému přiblížení osob, věcí, zařízení nebo mechanismů a strojů k živým částem pod napětím, tj. musí být dodržena minimální vzdálenost 1 m od živých částí zařízení nn, 2 m od vedení vn a 3 m od vedení vvn, dle PNE 33 0000-6 s vazbou na ČSN EN 50110-1, pokud není větší vzdálenost stanovena v jiném předpisu (např. ČSN ISO 12480-1). V případě, že nebude možné tuto vzdálenost dodržet, je žadatel povinen požádat o vypnutí předmětného elektrického zařízení, případně o dočasné zaizolování vodičů nn.

7. Pracovníci provádějící práce budou prokazatelně poučeni o nebezpečí, které hrozí při nedodržení bezpečnostních předpisů. S ohledem na provádění prací v blízkosti zařízení distribuční soustavy, resp. v ochranném pásmu upozorňujeme na možnost nebezpečných vlivů od elektrického zařízení. Opatření proti těmto vlivům je na straně žadatele, dodavatele prací nebo jimi pověřených osobách. ČEZ Distribuce, a. s., nepřevezme žádnou zodpovědnost za případné škody, které vzniknou následkem poruchy nebo havárie elektrického zařízení za nepředvídaných okolností nebo nedodržením výše uvedených podmínek.

8. Stavbou nebude narušeno stávající uzemnění nadzemního vedení ani statika podpěrných bodů. Nebude-li možné toto dodržet je nutné situaci řešit formou přeložky zařízení distribuční soustavy ve smyslu § 47 zákona č. 458/2000 Sb., v platném znění.

9. V případě činnosti a/nebo stavby v blízkosti elektrického vedení, resp. v ochranném pásmu bude dotčený prostor ze všech stran možného přístupu/vjezdu po celou dobu realizace viditelně označen výstražnou cedulí.

10. Umístěním stavby nesmí dojít ke ztížení přístupu našich pracovníků a pracovníků námi pověřených firem k zařízení v majetku společnosti ČEZ Distribuce, a. s. Při případné úpravě povrchu nesmí dojít ke změně výškové nivelity země oproti současnému stavu.

11. Musí být dodrženy Podmínky pro práce v ochranných pásmech zařízení, které jsou v platném znění k dispozici na www.cezdistribuce.cz, popř. jsou součástí vydaného sdělení o existenci zařízení v majetku společnosti ČEZ Distribuce, a. s.

12. Dojde-li k obnažení podzemního vedení nebo k poškození energetického zařízení, sítě pro elektronickou komunikaci nebo zařízení se sítí pro elektronickou komunikaci související nebo zařízení technické infrastruktury ve vlastnictví ČEZ Distribuce, a. s., nahlaste nám prosím tuto skutečnost bezodkladně jako poruchu na bezplatnou linku 800 850 860. Poškození nebo mimořádné události způsobené na zařízení žadatelem, dodavatelem prací nebo jimi pověřenými osobami budou opraveny na náklady viníka. Zahrnutí obnažených, případně poškozených částí podzemního vedení může být provedeno pouze po souhlasu vydaném společností ČEZ Distribuce, a. s.

13. Toto vyjádření se nevztahuje na zařízení v majetku společností ČEZ ICT Services, a. s., a Telco Pro Services, a. s.

14. Toto vyjádření nenahrazuje souhlas k zajištění příkonu elektrické energie.

Platnost tohoto vyjádření je 1 rok od data vydání.

Zjistí-li provozovatel distribuční soustavy, že nejsou dodrženy stanovené podmínky, vyhrazuje si právo kdykoli odvolat své souhlasné vyjádření.

D0000000010203698007

DISTRIBUCE

S pozdravem

Ing. Roman Válek
Vedoucí odboru Specializovaná obsluha
ČEZ Distribuce, a. s.

R4P100 ReqType:Q ReqExtID:0016712680 ProcesID:CS-20231214T123208-0001 DocExtID:0000000067225871 BOID:001A4A1A12291EDEA6CE8D5096888C27
BONM:ZISUCSPRN DocType:CZ05IAf/(6) SAPtyp:Dopis-DOP-D42 ZakID:0011019601 DocID:0010485171 63 IA:515\p21-306667085 Ver:X635D239 QUICK str:3 lst:2

D000000010203586 9007

DISTRIBUCE

R4P100 ReqType:Q ReqExtID:0016712740 ProcesID:CS-20231214T123508-0001 DocExtID:000000067226183 BOID:001A4A1A12291EDEA6CE9A9B008D6C27
BONM:ZISUCSPRN DocType:CZ05IAa/(6) SAPtyp:Dopis-DOP-D35 ZakID:0011019601 DocID:001048517226 IA:828\p21-306668335 Ver:X635D239 QUICK str:1 lst:1

AFRY CZ s.r.o.
Magistrů 1275/13
Praha 4
140 00

D000000010203587990 7

NAŠE ZNAČKA	VYŘIZUJE / LINKA	MÍSTO ODESLÁNÍ / DNE
001140409302	Milan Davídek / 800 850 860	Plzeň / 14. 12. 2023

Vyjádření k žádosti o souhlas s činností a/nebo s umístěním stavby v ochranném pásmu zařízení distribuční soustavy

Vážená paní, vážený pane,

dovolte nám, abychom reagovali na Vaši žádost ze dne 6. 12. 2023, ve které nás žádáte o souhlas s činností a/nebo umístěním stavby v blízkosti zařízení distribuční soustavy, resp. v ochranném pásmu zařízení distribuční soustavy (dále jen „zařízení“) v majetku společnosti ČEZ Distribuce, a. s.

Stavba a/nebo s ní související činnost na pozemku parcelní číslo dle předložené PD v katastrálním území Beroun vedená pod názvem “Lokalita TIBA Beroun – pozemní komunikace“ se nachází v blízkosti zařízení distribuční soustavy, resp. zasahuje do ochranného pásma zařízení **kNN 0,4kV; kVN 22kV; DTS 22/0,4kV** v majetku provozovatele distribuční soustavy společnosti ČEZ Distribuce, a. s.

Jménem společnosti ČEZ Distribuce, a. s., Vám sdělujeme, že udělujeme souhlas s činností a/nebo umístěním stavby v blízkosti zařízení distribuční soustavy, resp. v ochranném pásmu předmětného zařízení.

Toto vyjádření pozbývá platnosti, nebude-li činnost a/nebo stavba zahájena do 1 roku od udělení souhlasu.

Platnost tohoto souhlasu je vázána na dodržení následujících podmínek:

1. Bude provedena přeložka kabelových vedení NN 0,4kV a VN 22kV umístěných v tělese budoucího kruhového objezdu uprostřed ulice U Archivu pryč z jeho tělesa v souladu s ust. § 47, zákona č.458/2000 Sb.
   V prostoru komunikací, vjezdu a ostatních zpevněných ploch provede stavebník mechanickou ochranu stávajících podzemních vedení (kabely uložit do kabelových chrániček). Stávající pojistkové skříně nesmí být znepřístupněny a poškozeny, včetně poškození uzemnění.
   Komunikace bude navržena tak, aby kabelové vedení NN 0,4kV nebylo v souběhu umístěno v komunikaci (minimálně 0,6m od komunikace). V souběhu s trasou kabelového vedení nebudou přímo nad kabelovým vedením umístěny obrubníky a stožáry VO, minimálně 0,6m od trasy. Parkovací stání, v souběhu s kabelovým vedením, budou umístěna minimálně 0,6m od trasy kabelového vedení.

2. Podmínkou pro zahájení činnosti v blízkosti zařízení distribuční soustavy, resp. v ochranném pásmu je platné sdělení o existenci zařízení v majetku společnosti ČEZ Distribuce, a. s., pro výše uvedené zájmové území, které získáte prostřednictvím Geoportálu (geoportal.cezdistribuce.cz), při dodržení podmínek uvedených ve sdělení a v tomto vyjádření.

3. Místa křížení a souběhy ostatních zařízení a staveb se zařízeními energetickými, komunikačními sítěmi pro elektronickou komunikaci nebo zařízeními technické infrastruktury musí být vyprojektovány a provedeny

R4P100 ReqType:Q ReqExtID:0016712740 ProcesID:CS-20231214T123508-0001 DocExtID:0000000067226183 BOID:001A4A1A12291EDEA6CE9A9B008D6C27
BONM:ZISUCSPRN DocType:CZ05IAa/(6) SAPtyp:Dopis-DOP-D35 ZakID:0011019601 DocID:001048517226 IA:828\p21-306668335 Ver:X635D239 QUICK str:2 lst:1

v souladu s platnými normami a předpisy, zejména s ČSN 33 2000-5-52, ČSN EN 50110-1, ČSN EN 50341-1, ČSN 73 6005 a PNE 33 0000-6, PNE 33 3301, PNE 34 1050.

4. V případě nadzemního vedení nn budou pro stavby a konstrukce dodrženy odstupové vzdálenosti uvedené v PNE 33 3302 a hranu výkopu doporučujeme při realizaci stavby umístit min. 1 m od základové části podpěrného bodu.

5. Při realizaci stavby a/nebo provádění související činnosti nesmí dojít v žádném případě k nebezpečnému přiblížení osob, věcí, zařízení nebo mechanismů a strojů k živým částem pod napětím, tj. musí být dodržena minimální vzdálenost 1 m od živých částí zařízení nn, 2 m od vedení vn a 3 m od vedení vvn dle PNE 33 0000-6 s vazbou na ČSN EN 50110-1, pokud není větší vzdálenost stanovena v jiném předpisu (např. ČSN ISO 12480-1). V případě, že nebude možné tuto vzdálenost dodržet, je žadatel povinen požádat o vypnutí předmětného elektrického zařízení, případně o dočasné zaizolování vodičů nn.

6. Pracovníci provádějící práce budou prokazatelně poučeni o nebezpečí, které hrozí při nedodržení bezpečnostních předpisů. S ohledem na provádění prací v blízkosti zařízení distribuční soustavy, resp. v ochranném pásmu upozorňujeme na možnost nebezpečných vlivů od elektrického zařízení. Opatření proti těmto vlivům je na straně žadatele, dodavatele prací nebo jimi pověřených osobách. ČEZ Distribuce, a. s., nepřevezme žádnou zodpovědnost za případné škody, které vzniknou následkem poruchy nebo havárie elektrického zařízení za nepředvídaných okolností nebo nedodržením výše uvedených podmínek.

7. Stavbou nebude narušeno stávající uzemnění nadzemního vedení ani statika podpěrných bodů. Nebude-li možné toto dodržet je nutné situaci řešit formou přeložky zařízení distribuční soustavy ve smyslu § 47 zákona č. 458/2000 Sb., v platném znění.

8. V případě činnosti a/nebo stavby v blízkosti elektrického vedení, resp. v ochranném pásmu bude dotčený prostor ze všech stran možného přístupu/vjezdu po celou dobu realizace viditelně označen výstražnou cedulí.

9. Umístěním stavby nesmí dojít ke ztížení přístupu našich pracovníků a pracovníků námi pověřených firem k zařízení v majetku společnosti ČEZ Distribuce, a. s. Při případné úpravě povrchu nesmí dojít ke změně výškové nivelity země oproti současnému stavu.

10. Musí být dodrženy Podmínky pro práce v ochranných pásmech zařízení, které jsou v platném znění k dispozici na www.cezdistribuce.cz, popř. jsou součástí vydaného sdělení o existenci zařízení v majetku společnosti ČEZ Distribuce, a. s.

11. Dojde-li k obnažení podzemního vedení nebo k poškození energetického zařízení, sítě pro elektronickou komunikaci nebo zařízení se sítí pro elektronickou komunikaci související nebo zařízení technické infrastruktury ve vlastnictví ČEZ Distribuce, a. s., nahlaste nám prosím tuto skutečnost bezodkladně jako poruchu na bezplatnou linku 800 850 860. Poškození nebo mimořádné události způsobené na zařízení žadatelem, dodavatelem prací nebo jimi pověřenými osobami budou opraveny na náklady viníka. Zahrnutí obnažených, případně poškozených částí podzemního vedení může být provedeno pouze po souhlasu vydaném společností ČEZ Distribuce, a. s.

12. Toto vyjádření se nevztahuje na zařízení v majetku společností ČEZ ICT Services, a. s., a Telco Pro Services, a. s.

Provozovatel distribuční soustavy si vyhrazuje právo odvolat souhlas kdykoli, zjistí-li, že podmínky stanovené v tomto vyjádření nejsou dodrženy. Pokud zjištěné nedostatky nebyly odstraněny ani na základě písemné výzvy ve stanoveném termínu, je žadatel povinen uvést ochranné pásmo do původního stavu a zdržet se provozování jakékoli činnosti, kterou zákon výslovně zakazuje.

S pozdravem

Ing. Roman Válek
Vedoucí odboru Specializovaná obsluha
ČEZ Distribuce, a. s.

D000000102035879907

Mestsky urad Beroun
Doruceno: 26.02.2024 09:26
Listy: 1 Prilohy: 3
li/sv: Druh priloh:
MBE/15291/2024 /OH/
mubees92084a21

DISTRIBUCE

R4P100 ReqType:K ReqExtID:0017343737 ProcesID:CS-20240222T130352-0001 DocExtID:0000000069907297 BOID:001A4A1A12031EDEB4AF4E998273C843
BONM:ZISUCSPRN DocType:CZ05III/(6) SAPtyp:Dopis-DOP-T44 ZakID:0011588246 DocID:0010049126356 IA:487\p21-323639593 Ver:X733D244L19 ARCHIVE str:1 lst:1 doc:1

Město Beroun
Husovo nám. 68
Beroun
266 01 BEROUN-CENTRUM

D0000000102074632209

NAŠE ZNAČKA
8120094436

MÍSTO ODESLÁNÍ / DNE
Plzeň / 22. 2. 2024

Vyjádření Provozovatele distribuční soustavy k žádosti č. 8120094436

Dobrý den,

vašemu požadavku o přeložku zařízení ze dne 3. 1. 2024, vyhovíme po splnění níže uvedených podmínek.

Adresa přeložky zařízení

U Archivu, kat. území: Beroun, parc. č.: 2249/2, 266 01 Beroun, Beroun-Město,

Přeložka bude provedena tímto způsobem:

Bude provedena přeložka stávajícího kabelového vedení VN 22 kV a NN 0,4 kV v ulicích U Archivu a Na Dražkách, Beroun z důvodu výstavby nových kruhových objezdů, dle předložené koordinační situace „Lokalita TIBA Beroun - pozemní komunikace (2023/0073). #CRLF# 1) Nový kruhový objezd v ulici U Archivu Stávající kabelové vedení VN 22 kV (3x120 ANKTOYPV) bude v místě budoucího kruhového objezdu na pozemku parc. č. 2249/2 k.ú. Beroun přerušeno, naspojkováno novým kabelem AXEKVCEY 3x1x240mm2 a vedeno novou trasou mimo těleso kruhového objezdu. Za kruhovým objezdem bude naspojkováno na původní kabelové vedení v původní trase. Stávající kabelové vedení NN 0,4 kV (2x kabel 3x240+120 AYKY) bude v místě budoucího kruhového objezdu na pozemku parc. č. 2249/2 k.ú. Beroun přerušeno, naspojkováno dvěma novými kabely AYKY 3x240+120mm2 a vedeno novou trasou mimo těleso kruhového objezdu. Za kruhovým objezdem bude naspojkováno na původní kabelové vedení v původní trase. #CRLF# 2) Nový kruhový objezd v ulici Na Dražkách Stávající kabelové vedení NN 0,4 kV (1x kabel 3x240+120 AYKY) bude v místě budoucího kruhového objezdu na pozemku parc. č. 2249/4 k.ú. Beroun přerušeno, naspojkováno novým kabelem AYKY 3x240+120mm2 a vedeno novou trasou mimo těleso kruhového objezdu. Za kruhovým objezdem bude naspojkováno na původní kabelové vedení v původní trase. Stávající kabelové vedení NN 0,4 kV (1x kabel 3x120+70 AYKY) bude v místě budoucího kruhového objezdu na pozemku parc. č. 1162/50 k.ú. Beroun přerušeno, naspojkováno novým kabelem AYKY 3x120+70mm2 a vedeno novou trasou mimo těleso kruhového objezdu, Za kruhovým objezdem bude naspojkováno na původní kabelové vedení v původní trase. #CRLF# Pozn.: V nákladech na přeložku kabelového vedení nejsou zarhnuty náklady za nové povrchy v ulicích U Archivu a Na Dražkách.

Zmíněné úpravy může provést dle ustanovení § 47 zákona č. 458/2000 Sb., o podmínkách podnikání a o výkonu státní správy v energetických odvětvích a o změně některých zákonů (energetický zákon), v platném a účinném znění, pouze provozovatel (vlastník energetického zařízení) na náklady toho, kdo přeložku vyvolal. Při splnění zákonem určených podmínek (mj. na základě předložení rozhodnutí o odstranění stavby připojené na napěťové hladině nízkého napětí v zastavěném území) tyto náklady namísto žadatele ponese ČEZ Distribuce, a. s.

V příloze vám zasíláme návrh Smlouvy o uzavření budoucí smlouvy o realizaci přeložky distribučního zařízení (dále jen „Smlouva") ve 2 vyhotoveních. Pokud s tímto návrhem souhlasíte, tak oba podepsané návrhy zašlete na adresu ČEZ Distribuce, a. s., Ing. Petr Svojtka, Guldenerova 19, 326 00, Plzeň. Obratem vám námi potvrzenou Smlouvu

DISTRIBUCE

R4P100 ReqType:K ReqExtID:001734373 ProcesID:CS-20240222T130352-0001 DocExtID:000000006990729 7 BOID:001A4A1A12031EDEB4AF4E39
BONM:ZISUCSPRN DocType:CZ05BBc/(6) SAPtyp:Dopis-DOP-T44 ZakID:0011588246 DocID:001049126356 IA:487Vp21-323639593 VerX7330244L1

DISTRIBUCE

SMLOUVA

číslo: 8120094436

o budoucí smlouvě o realizaci přeložky distribučního zařízení určeného k dodávce elektrické energie (dále jen „Smlouva"), uzavřená podle ustanovení § 1785 a následujících zákona č. 89/2012 Sb., občanského zákoníku, v platném a účinném znění (dále jen „občanský zákoník"), a v souladu s ustanovením § 47 zákona č. 458/2000 Sb., o podmínkách podnikání a o výkonu státní správy v energetických odvětvích a o změně některých zákonů (energetický zákon), v platném a účinném znění (dále jen „energetický zákon").

I. SMLUVNÍ STRANY

PROVOZOVATEL:
ČEZ Distribuce, a. s.
IČO: 24729035, DIČ: CZ24729035,
se sídlem Děčín - Děčín IV-Podmokly, Teplická 874/8, 405 02 Děčín,
společnost zapsaná v obchodním rejstříku vedeném Krajským soudem v Ústí nad Labem pod sp. zn. B 2145,
s předmětem podnikání (mimo jiné): distribuce elektřiny na základě licence č. 121015583,
bankovní spojení: Komerční banka, a. s., číslo účtu/kód banky: 35-4544580267/0100,
zastoupena na základě pověření ze dne 8. 3. 2022, Ing. Vladimír Fridrich, Vedoucí oddělení Regionální péče,
(dále jen „Provozovatel");
Kontaktní údaje:
adresa pro písemný styk: ČEZ Distribuce, a. s., Plzeň, Guldenerova 2577/19, PSČ 326 00;
www.cezdistribuce.cz; distribuční portál pro elektronickou komunikaci: dip.cezdistribuce.cz;

ŽADATEL:
Město Beroun, Číslo zákazníka: 0011588246
Datum narození / IČO: / 00233129
Bytem / se sídlem: Husovo nám. 68, Beroun
Dodací pošta: Beroun 1, PSČ: 266 01
Zápis v obchodním rejstříku (rejstříkový soud a spisová značka (tj. oddíl a vložka)): Zapsáno v obch rejstř..
Zastoupen: RNDr. Soňa Chalupová, tel. č.:
(dále jen „Žadatel");

(Provozovatel a Žadatel společně dále jen „Strany" a každý jednotlivě „Strana").

II. PŘEDMĚT SMLOUVY

1. Předmětem Smlouvy je stanovení podmínek, za kterých Strany uzavřou konečnou smlouvu o realizaci přeložky distribučního zařízení určeného k dodávce elektrické energie (dále jen „Konečná smlouva"), ve smyslu stanoviska Provozovatele ev. č. 8120094436 ze dne 22. 2. 2024 (dále jen „Stanovisko") na stavbu U Archivu, Beroun, 266 01, Město Beroun (dále jen „Přeložka").
2. V Konečné smlouvě se Provozovatel zaváže zajistit realizaci stavby Přeložky do 8 měsíců po uzavření Konečné smlouvy, úhrady zálohy na náklady stavby Přeložky ze strany Žadatele a úspěšném předání a převzetí staveniště (za předpokladu vhodných klimatických podmínek), a Žadatel se zaváže uhradit skutečně vynaložené náklady spojené s realizací stavby Přeložky, bude-li k nim povinen.

III. PRÁVA A POVINNOSTI SMLUVNÍCH STRAN

1. **Provozovatel:**

1.1. zajistí zpracování projektové dokumentace (dále též jen „PD") na danou Přeložku v rozsahu technického řešení stavby Přeložky dle Stanoviska;
1.2. zajistí zhotovitele Přeložky;
1.3. zajistí uzavření smluv o budoucích smlouvách o zřízení věcného břemene s Žadatelem, a případně i dalšími vlastníky nemovitých věcí dotčených stavbou Přeložky ve smyslu ustanovení § 25 odst. 4 energetického zákona, nebo vyvlastnění práv odpovídajících tomuto věcnému břemeni;
1.4. zajistí nutnou inženýrskou činnost související s výstavbou Přeložky, a to včetně zajištění potřebného povolení podle stavebního zákona; Provozovatel je povinen Přeložku realizovat pouze tehdy, pokud se k navrženému technickému řešení podaří získat potřebné povolení podle stavebního zákona, jestliže ho stavba Přeložky vyžaduje;
1.5. zašle Žadateli nejpozději do 30 dnů od splnění veškerých podmínek stanovených příslušnými právními předpisy pro zahájení stavby Přeložky a zajištění zhotovitele Přeložky, nejpozději však do dvou let ode dne uzavření Smlouvy, nedohodnou-li se Provozovatel se Žadatelem na prodloužení této lhůty, písemnou výzvu k uzavření Konečné smlouvy (dále jen „Výzva"); vyhotovená Konečná smlouva bude přílohou Výzvy;
1.6. zajistí realizaci stavby Přeložky, a to po uzavření Konečné smlouvy, úhrady zálohy na náklady stavby Přeložky ze strany Žadatele a převzetí staveniště;
1.7. pokud zjistí, že Přeložku není možné za původních předpokládaných podmínek provést, oznámí tuto skutečnost bezodkladně Žadateli, a to společně s předložením návrhu dodatku ke Smlouvě, případně s návrhem jiného řešení věci; pokud Žadatelem nepřijme Provozovatelem navržený dodatek ke Smlouvě nebo jiné řešení věci ve lhůtě stanovené Provozovatelem, která nesmí být kratší než 30 dnů, Provozovatel je oprávněn od Smlouvy odstoupit.

Otočte prosím

2. **Žadatel:**

2.1. poskytne nezbytnou součinnost a podklady pro zhotovení PD za podmínek vymezených Provozovatelem;

2.2. přijme Výzvu Provozovatele ve lhůtě do 30 dnů od jejího doručení, pokud její obsah nebude odporovat ujednáním Smlouvy, a uzavře Konečnou smlouvu; přijetím Výzvy a uzavřením Konečné smlouvy se rozumí zpětné doručení jednoho vyhotovení Konečné smlouvy podepsané Žadatelem Provozovateli bez učinění jakýchkoliv dodatků nebo odchylek od navrženého obsahu Konečné smlouvy; v opačném případě je Provozovatel oprávněn od Smlouvy odstoupit a Žadatel je povinen Provozovateli nahradit v důsledku toho vzniklou škodu;

2.3. uhradí již vynaložené nezbytně nutné náklady Provozovatele na realizaci stavby Přeložky na základě předložené faktury v případě, že po uzavření Smlouvy nebo Konečné smlouvy svůj požadavek na zřízení Přeložky zruší nebo neuzavře ve lhůtě podle článku III. 2.2 Smlouvy Konečnou smlouvu, přičemž Provozovatel Žadateli společně s fakturou vystaví i přehled marně vynaložených nezbytně nutných nákladů po jednotlivých položkách; předpokládaná výše těchto marně vynaložených nezbytně nutných nákladů představuje částku 140 000,00 Kč;

2.4. umožní zřízení věcného břemene ve smyslu ustanovení § 25 odst. 4 energetického zákona na nemovitých věcech ve svém vlastnictví dotčených technickým řešením stavby Přeložky dle Stanoviska, a to za finanční náhradu podle platného a účinného oceňovacího předpisu; smlouva o budoucí smlouvě na zřízení věcného břemene bude s Žadatelem uzavřena ještě před uzavřením Konečné smlouvy;

2.5. v souladu s obsahem Konečné smlouvy, na svůj náklad a v nezbytně nutném rozsahu vyklidí a připraví prostor pro stavbu Přeložky na svých nemovitých věcech.

IV. NÁKLADY NA REALIZACI STAVBY PŘELOŽKY

1. Stanovení výše předpokládaných nezbytně nutných nákladů na stavbu Přeložky hrazených Žadatelem vymezená v Konečně smlouvě se bude řídit zásadami stanovenými v tomto článku Smlouvy.
2. Na základě ustanovení § 47 odst. 2 věty první energetického zákona Provozovatel zajistí realizaci stavby Přeložky na náklady Žadatele.
3. Provozovatel nese náklady na realizaci stavby Přeložky namísto Žadatele pouze za podmínek ustanovení § 47 odst. 2 věty druhé energetického zákona (musí se jednat o realizaci přeložky zařízení distribuční soustavy na hladině nízkého napětí v zastavěném území podle zvláštního předpisu, a to buď vyplývající z rozhodnutí o odstranění stavby, na níž je předmětné zařízení distribuční soustavy umístěno, anebo vyvolané technickým stavem zařízení distribuční soustavy, který nedovoluje jeho bezpečné provozování nebo poškozuje stavbu, pokud vlastník zařízení distribuční soustavy nezajistil nápravu). Splnění těchto podmínek dokládá a prokazuje Žadatel. V takovém případě se Strany zavazují uzavřít dodatek ke Smlouvě nebo zohlednit splnění uvedených podmínek v Konečné smlouvě.
4. Předběžný odhad celkových nákladů na realizaci stavby Přeložky zahrnuje náklady na PD, inženýring stavby, geodetické zaměření a vytýčení Přeložky, zřízení věcných břemen a technickou realizaci Přeložky a činí 880 000,00 Kč bez DPH. Odpovídá-li povaha Přeložky standardizovanému typu technického řešení, níže uvedený rozpad jednotlivých nákladových položek se zobrazuje jako 0 Kč, nicméně zahrnuje všechny výše v tomto odstavci uvedené náklady, jinak jsou jednotlivé nákladové položky Přeložky vymezeny následujícím způsobem:
   - PD a správní poplatky – 83 500,00 Kč;
   - náhrada za zřízení věcných břemen dle ustanovení § 25 odst. 4 energetického zákona – 60 000,00 Kč;
   - vlastní technická realizace (výstavba) – 736 500,00 Kč.
5. Předběžný odhad celkových nákladů na realizaci stavby Přeložky je stanoven s ohledem na obvyklou výši relevantních nákladů v době posouzení žádosti Žadatele o Přeložku. Předběžný odhad celkových nákladů na realizaci stavby Přeložky nereflektuje budoucí vývoj cen, nákladů, změny související právní úpravy, ani jiné právní nebo faktické okolnosti, které nejsou zřejmé z žádosti Žadatele o Přeložku nebo nejsou obecně známé v době posouzení žádosti Žadatele o Přeložku, např. specifické místní poměry v dotčeném území.
6. Předpokládané náklady na realizaci stavby Přeložky budou vyčísleny po zajištění zhotovitele Přeložky a upřesnění ceny hlavního materiálu dle zpracované PD v Konečné smlouvě.
7. Skutečné náklady na realizaci stavby Přeložky vyúčtovány po provedení samotné výstavby Přeložky a po provedení vkladu případných věcných břemen podle ustanovení § 25 odst. 4 energetického zákona k Přeložkou dotčeným nemovitým věcem. V případě nutnosti zřízení věcných břemen může být zálohová platba na realizaci stavby Přeložky v Konečné smlouvě rozdělena za účelem samostatného vyúčtování nákladů na tato věcná břemena.

V. ZÁVĚREČNÁ USTANOVENÍ

1. Strany se dohodly, že budou účinně spolupracovat při přípravě i realizaci celé stavby Přeložky. Zároveň se zavazují vzájemně se informovat o všech skutečnostech majících vliv na závazky dohodnuté ve Smlouvě.
2. Tato Smlouva představuje úplnou dohodu mezi Stranami týkající se jejího předmětu a obsahu. Tato Smlouva může být měněna nebo doplňována pouze formou číslovaných písemných dodatků podepsaných oběma Stranami, a to pod sankcí jejich neplatnosti. Písemná forma je nezbytná i pro právní jednání směřující k odstoupení od Smlouvy.
3. Odpověď Strany podle ustanovení § 1740 odst. 3 občanského zákoníku s dodatkem, odchylkou, byť i takovou, která podstatně nemění podmínky nabídky, není přijetím nabídky na uzavření Smlouvy nebo jejího dodatku.
4. Tato Smlouva nabývá platnosti dnem jejího podpisu oběma Stranami a účinnosti dnem zpětného doručení Provozovateli Žadatelem.
5. Tato Smlouva v celém rozsahu nahrazuje veškerá vzájemná jednání Stran uskutečněná před dnem uzavření Smlouvy.
6. Je-li Žadatel spotřebitelem a je-li Smlouva uzavírána prostředky umožňujícími komunikaci na dálku (distančním způsobem) nebo mimo obchodní prostory Provozovatele, je Žadatel oprávněn od Smlouvy odstoupit ve lhůtě 14 dnů od uzavření Smlouvy, a to písemně prostřednictvím formuláře, jehož náležitosti stanoví prováděcí právní předpis občanského zákoníku a který je k dispozici v provozních místech (kancelářích, provozovnách apod.) Provozovatele a ke stažení na webové adrese www.cezdistribuce.cz. Žadatel současně žádá Provozovatele, aby započal s plněním svého závazku dle Smlouvy ještě před

R4P100 ReqType:K ReqExtID:0017343737 ProcesID:CS-20240222T130352-0001 DocExtID:000000069907297 BOID:001A4A1A12031EDEB4AF4E398273C843
BONM:ZISUCSPRN DocType:CZ05BBc/(6) SAPtyp:Dopis-DOP-T44 ZakID:0011588246 DocID:00104912636 6 IA:487\p21-323639593 Ver:X733D244L19 ARCHIVE str:9 lst:5 doc:1

uplynutím lhůty pro odstoupení od Smlouvy dle předchozí věty, a to ve smyslu ustanovení § 1824a odst. 3 a § 1828 odst. 5 občanského zákoníku.

7. Je-li Žadatel subjektem údajů, osobní údaje Žadatele jsou zpracovávány v souladu s příslušnými aktuálně platnými a účinnými právními předpisy České republiky a Evropské unie. Bližší informace týkající se zpracování osobních údajů a právních předpisů, na jejichž základě je zpracování prováděno, jsou dostupné na stránkách www.cezdistribuce.cz/gdpr nebo je Provozovatel Žadateli na požádání poskytne.
8. Je-li Žadatel subjektem údajů, Žadatel svým podpisem současně potvrzuje, že (vedle výše uvedených informací) je si též plně vědom všech svých práv v souvislosti s poskytnutím svých osobních údajů k účelu danému Smlouvou a rovněž potvrzuje pravdivost a aktuálnost osobních údajů, které k účelu předmětné Smlouvy poskytl. Žadatel se podpisem Smlouvy též zavazuje prokazatelně Provozovateli oznámit do pěti pracovních dnů případné změny svých osobních údajů.
9. Strany berou na vědomí, že na Smlouvu nedopadá povinnost uveřejnění v registru smluv ve smyslu zákona č. 340/2015 Sb., o zvláštních podmínkách účinnosti některých smluv, uveřejňování těchto smluv a o registru smluv (zákon o registru smluv), v platném a účinném znění.
10. Fyzické osoby, které Smlouvu za Strany uzavírají, tímto prohlašují, že jsou plně oprávněny k jejímu platnému uzavření.
11. Tato Smlouva je vyhotovena ve dvou stejnopisech s platností originálu, z nichž každá Strana obdrží po jednom stejnopisu.
12. Strany prohlašují, že se s obsahem Smlouvy řádně seznámily a jejím jednotlivým ustanovením rozumějí. Dále prohlašují, že Smlouva je projevem jejich svobodné, vážné, určité a srozumitelné vůle, že ji uzavírají dobrovolně, nikoliv v tísni, pod nátlakem nebo za nápadně jednostranně nevýhodných podmínek, na důkaz čehož připojují své podpisy.
13. Schvaluje-li záměr zřídit Přeložku a uzavřít Smlouvu orgán Žadatele, platí, že tento záměr byl schválen usnesením ....., č. j. ....., ze dne ..... .

ZA ŽADATELE:		ZA PROVOZOVATELE:	
		ČEZ Distribuce, a. s.	
JMÉNO, PŘÍJMENÍ, FUNKCE		Ing. Vladimír Fridrich Vedoucí oddělení Regionální péče	
DATUM A MÍSTO	PODPIS	DATUM A MÍSTO	PODPIS

Žádost č. 8120094436
Demontáž stávajícího kNN
Demontáž stávajícího kNN
Nové kabelové vedení - 2x kNN
Nové kabelové vedení - 1x kVN, 2x kNN
Demontáž stávajícího kVN (1x) a kNN (2x)
Stavba IE-12-6010535
3x240+120 AYKY
3x120 ANKTOYPV
3x120+70 AYKY
Na Dražkách
U Archivu
Demontáž
1254
1243
R176
766
R17
SR 302
R7
SR 502
P193
1243/12
st.2176
1170/8
1170/1
7027
899/5
2311/45
900/5
st.5231
900/4
900/6
st.5232
900/3
2311/51
900/17
6992
6993
6991/2
6991/4
6994/4
6994/2
900/21
900/18
2249/2
2249/4
900/7
888/43
888/86
888/85
888/84
888/83
1633
st.5922
328
st.2174
st.7716
1973

SITUAČNÍ VÝKRES - ZÁJMOVÉ ÚZEMÍ

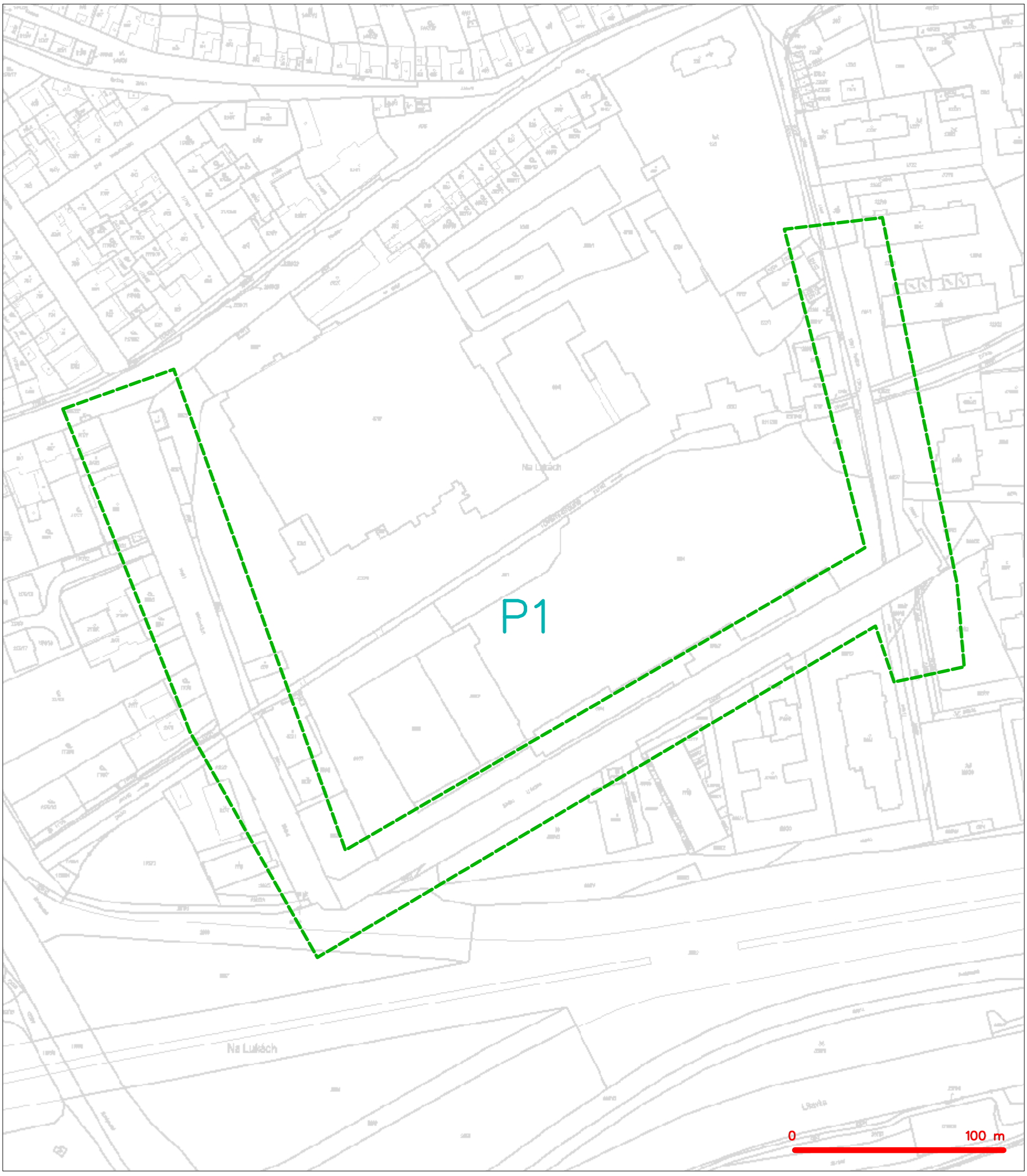

LEGENDA

hranice zájmového území k vyjádření

CETIN a.s.
Českomoravská 2510/19, Libeň
190 00 Praha 9
DIČ: CZ04084063
102

SITUAČNÍ VÝKRES - POLYGON 1

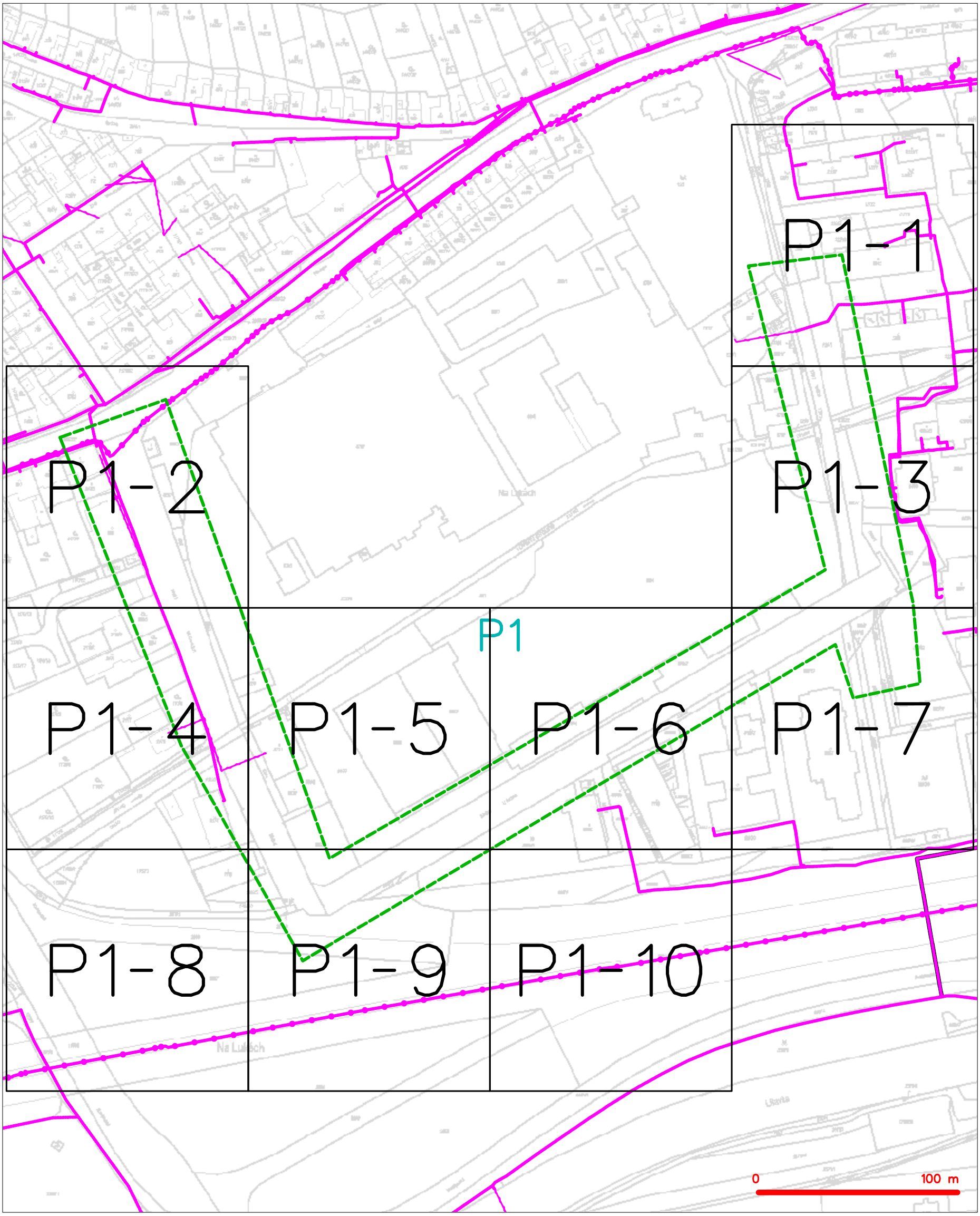

LEGENDA

- hranice zájmového území k vyjádření
- NN přípojka, území s NN přípojkou CETIN
- zaměřený průběh metalického kabelu
- zaměřený průběh optického kabelu, HDPE trubky nebo souběh optického a metalického kabelu
- nezaměřený průběh metalického kabelu
- nadzemní sítě cizí
- nezaměřený průběh optického kabelu, HDPE trubky nebo souběh optického a metalického kabelu
- RR radiové sítě, ochranné pásmo radiové sítě
- nadzemní sítě
- neprovozované sítě
- kolektor, kabelovod
- C podzemní sítě cizí
- sítě s NN

SITUAČNÍ VÝKRES - POLYGON 1, list kladu P1-1

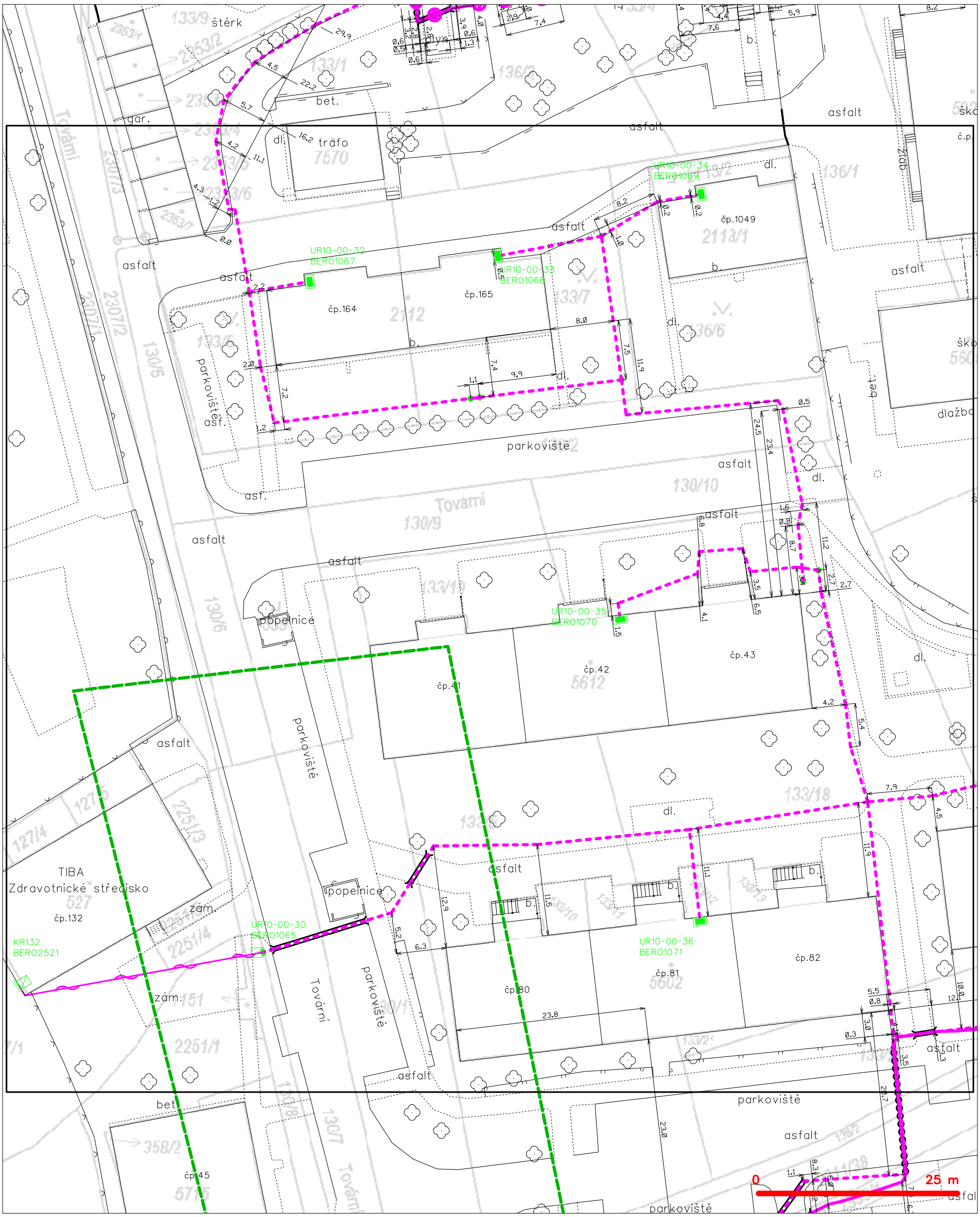

LEGENDA

- hranice zájmového území k vyjádření
- NN přípojka, území s NN přípojkou CETIN
- zaměřený průběh metalického kabelu
- zaměřený průběh optického kabelu, HDPE trubky nebo souběh optického a metalického kabelu
- nezaměřený průběh metalického kabelu
- nadzemní sítě cizí
- nezaměřený průběh optického kabelu, HDPE trubky nebo souběh optického a metalického kabelu
- RR radiové sítě, ochranné pásmo radiové sítě
- nadzemní sítě
- neprovozované sítě
- C podzemní sítě cizí
- sítě s NN
- kolektor, kabelovod

SITUAČNÍ VÝKRES - POLYGON 1, list kladu P1-2

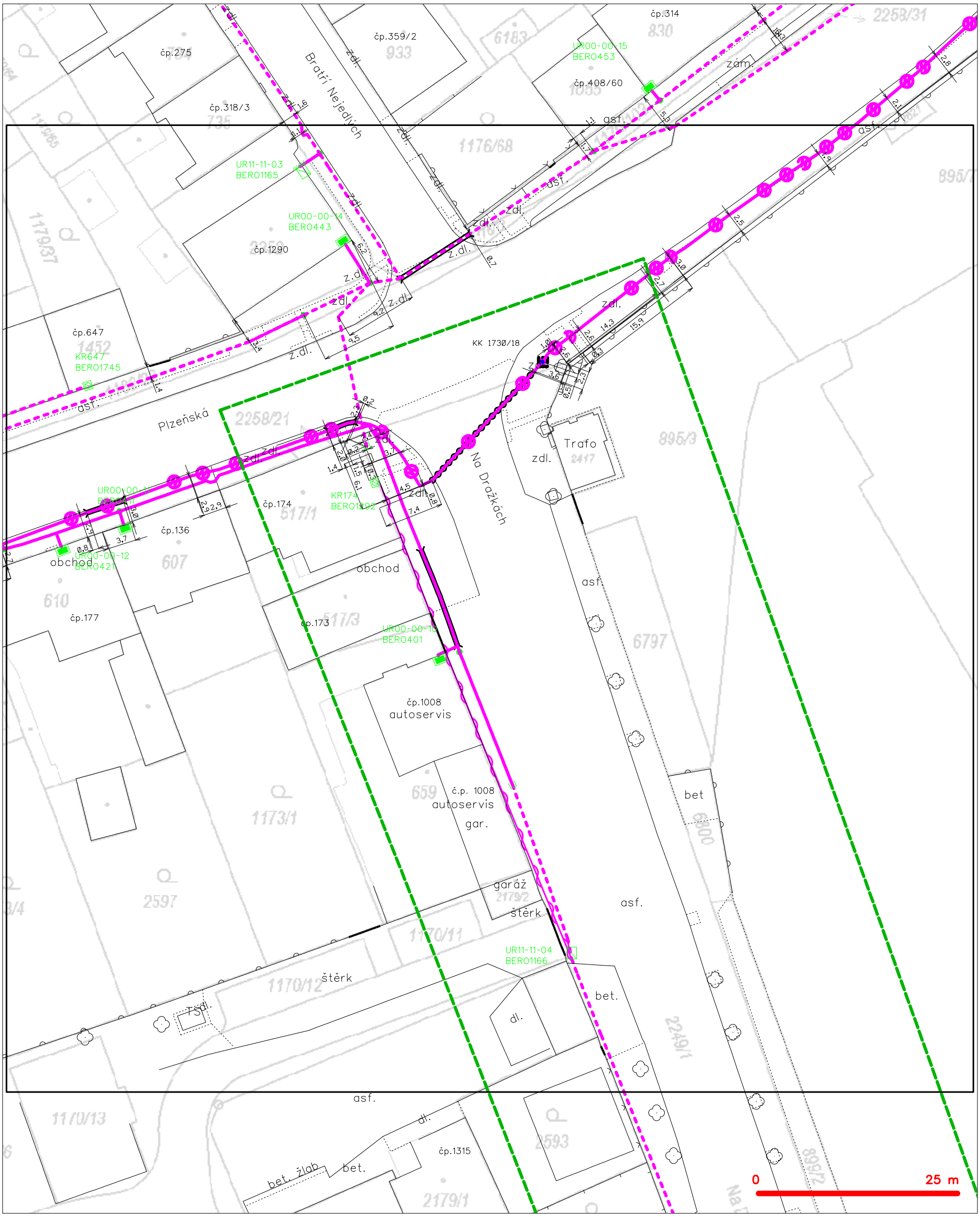

LEGENDA

- hranice zájmového území k vyjádření
- NN přípojka, území s NN přípojkou CETIN
- zaměřený průběh metalického kabelu
- zaměřený průběh optického kabelu, HDPE trubky nebo souběh optického a metalického kabelu
- nezaměřený průběh metalického kabelu
- nadzemní sítě cizí
- nezaměřený průběh optického kabelu, HDPE trubky nebo souběh optického a metalického kabelu
- RR radiové sítě, ochranné pásmo radiové sítě
- nadzemní sítě
- neprovozované sítě
- C podzemní sítě cizí
- sítě s NN
- kolektor, kabelovod

SITUAČNÍ VÝKRES - POLYGON 1, list kladu P1-3

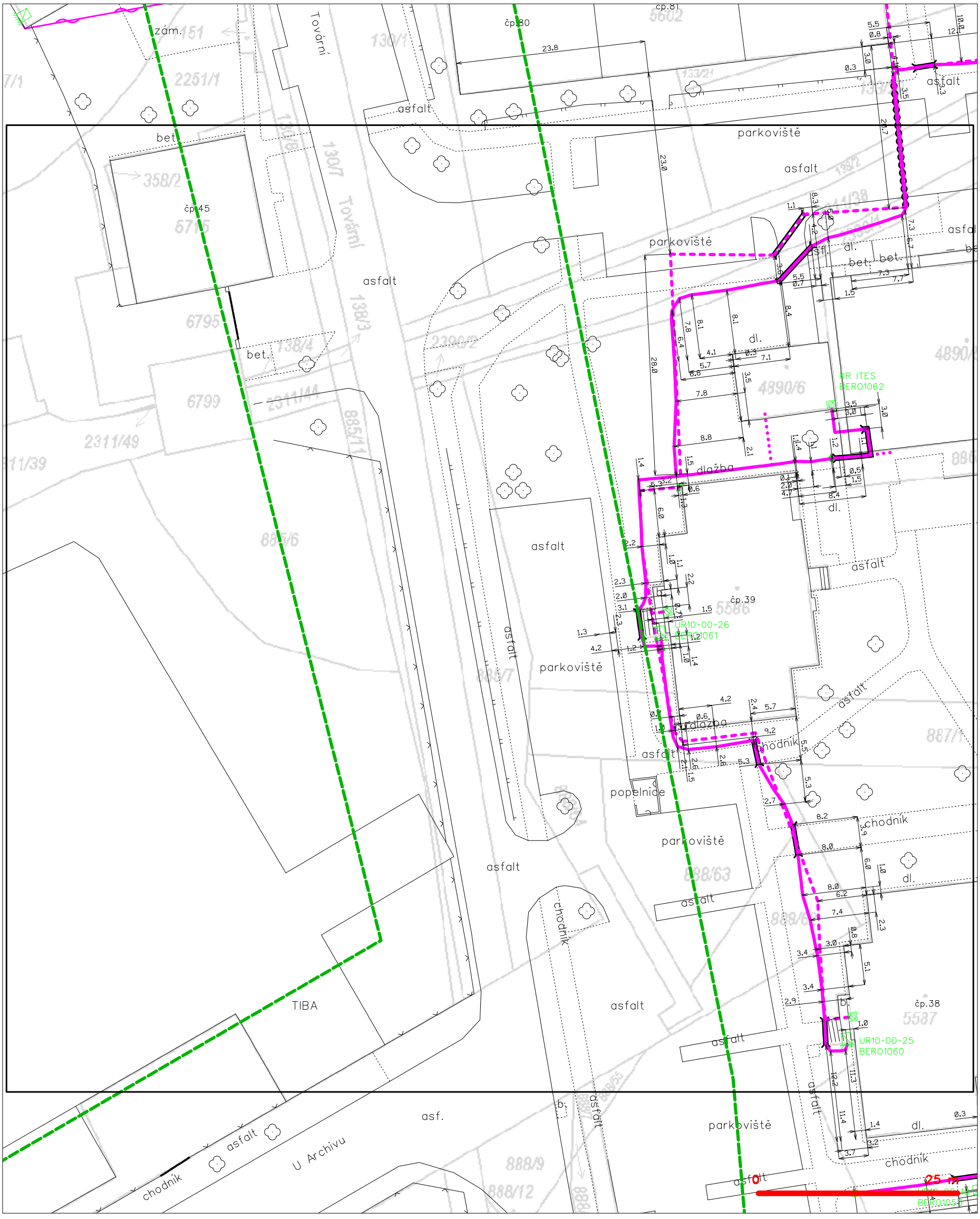

LEGENDA

- hranice zájmového území k vyjádření
- NN přípojka, území s NN přípojkou CETIN
- zaměřený průběh metalického kabelu
- zaměřený průběh optického kabelu, HDPE trubky nebo souběh optického a metalického kabelu
- nezaměřený průběh metalického kabelu
- nadzemní sítě cizí
- nezaměřený průběh optického kabelu, HDPE trubky nebo souběh optického a metalického kabelu
- RR radiové sítě, ochranné pásmo radiové sítě
- nadzemní sítě
- neprovozované sítě
- kolektor, kabelovod
- C podzemní sítě cizí
- sítě s NN

SITUAČNÍ VÝKRES - POLYGON 1, list kladu P1-4

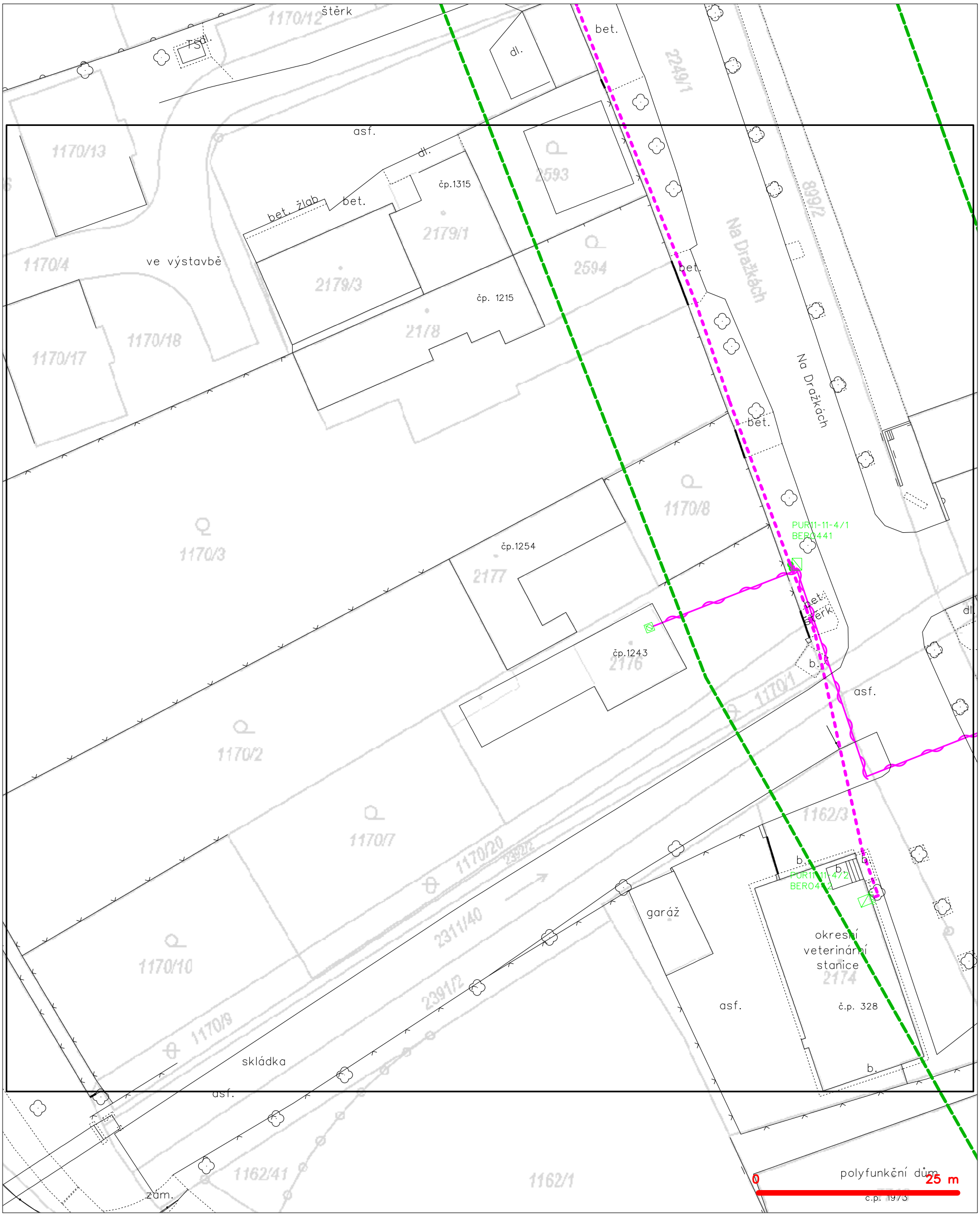

LEGENDA

- hranice zájmového území k vyjádření
- NN přípojka, území s NN přípojkou CETIN
- zaměřený průběh metalického kabelu
- zaměřený průběh optického kabelu, HDPE trubky nebo souběh optického a metalického kabelu
- nezaměřený průběh metalického kabelu
- nadzemní sítě cizí
- nezaměřený průběh optického kabelu, HDPE trubky nebo souběh optického a metalického kabelu
- RR radiové sítě, ochranné pásmo radiové sítě
- nadzemní sítě
- neprovozované sítě
- C podzemní sítě cizí
- sítě s NN
- kolektor, kabelovod

SITUAČNÍ VÝKRES - POLYGON 1, list kladu P1-5

LEGENDA

- hranice zájmového území k vyjádření
- NN přípojka, území s NN přípojkou CETIN
- zaměřený průběh metalického kabelu
- zaměřený průběh optického kabelu, HDPE trubky nebo souběh optického a metalického kabelu
- nezaměřený průběh metalického kabelu
- nadzemní sítě cizí
- nezaměřený průběh optického kabelu, HDPE trubky nebo souběh optického a metalického kabelu
- RR radiové sítě, ochranné pásmo radiové sítě
- nadzemní sítě
- neprovozované sítě
- C podzemní sítě cizí
- sítě s NN
- kolektor, kabelovod

SITUAČNÍ VÝKRES - POLYGON 1, list kladu P1-6

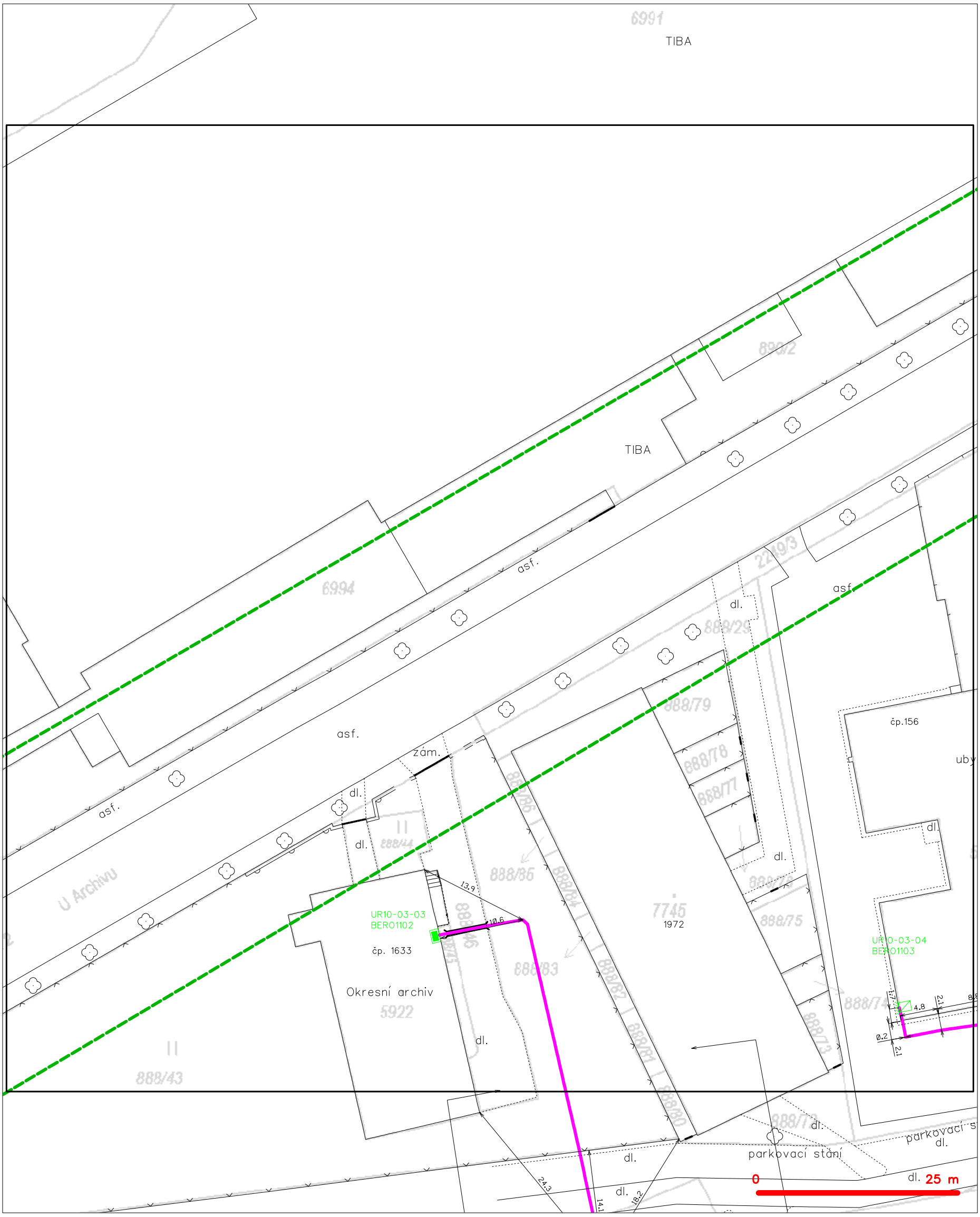

LEGENDA

- hranice zájmového území k vyjádření
- NN přípojka, území s NN přípojkou CETIN
- zaměřený průběh metalického kabelu
- zaměřený průběh optického kabelu, HDPE trubky nebo souběh optického a metalického kabelu
- nezaměřený průběh metalického kabelu
- nadzemní sítě cizí
- nezaměřený průběh optického kabelu, HDPE trubky nebo souběh optického a metalického kabelu
- RR radiové sítě, ochranné pásmo radiové sítě
- nadzemní sítě
- neprovozované sítě
- kolektor, kabelovod
- C podzemní sítě cizí
- sítě s NN

SITUAČNÍ VÝKRES - POLYGON 1, list kladu P1-7

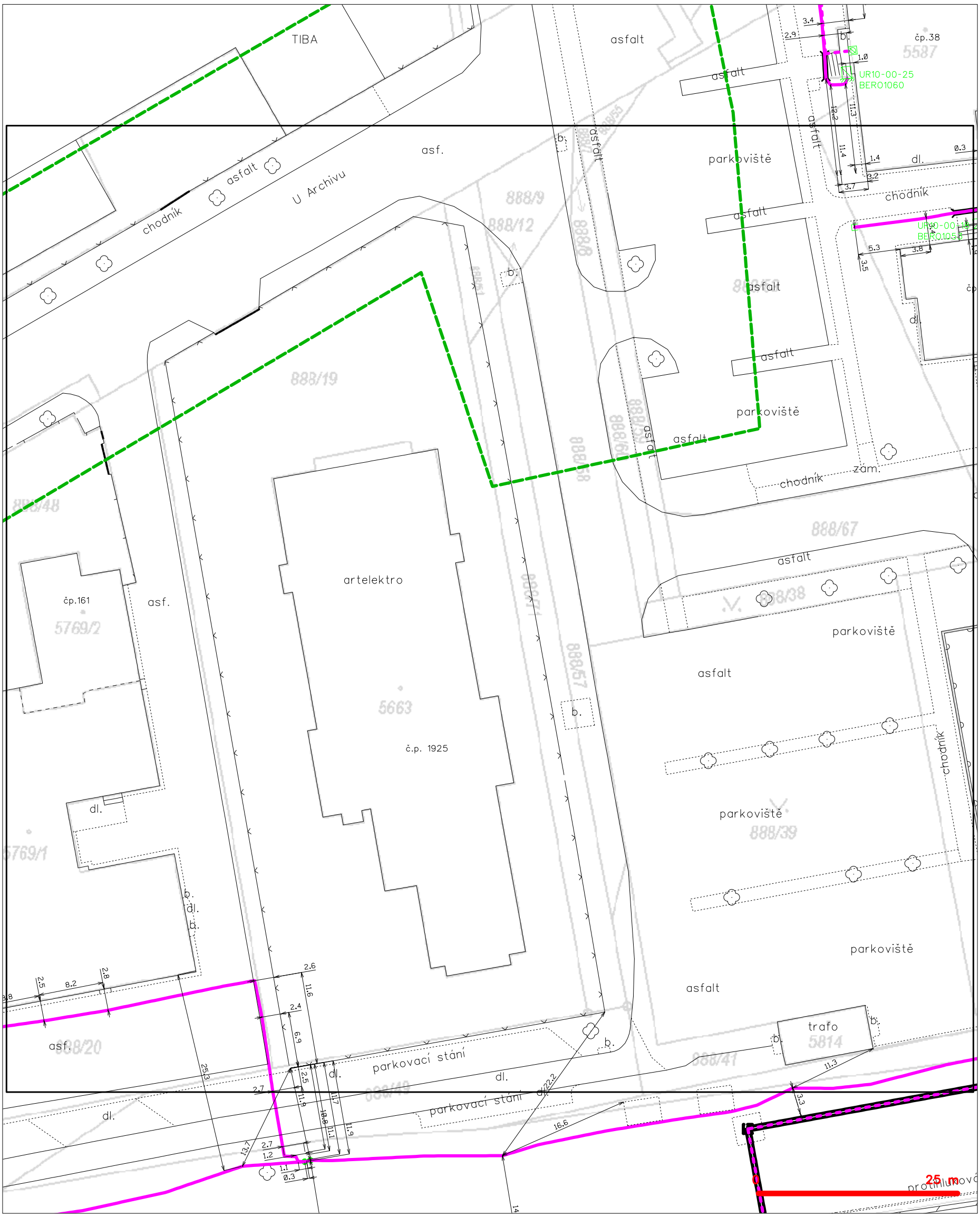

LEGENDA

- hranice zájmového území k vyjádření
- NN přípojka, území s NN přípojkou CETIN
- zaměřený průběh metalického kabelu
- zaměřený průběh optického kabelu, HDPE trubky nebo souběh optického a metalického kabelu
- nezaměřený průběh metalického kabelu
- nadzemní sítě cizí
- nezaměřený průběh optického kabelu, HDPE trubky nebo souběh optického a metalického kabelu
- RR radiové sítě, ochranné pásmo radiové sítě
- nadzemní sítě
- neprovozované sítě
- C podzemní sítě cizí
- sítě s NN
- kolektor, kabelovod

SITUAČNÍ VÝKRES - POLYGON 1, list kladu P1-8

LEGENDA

- hranice zájmového území k vyjádření
- NN přípojka, území s NN přípojkou CETIN
- zaměřený průběh metalického kabelu
- zaměřený průběh optického kabelu, HDPE trubky nebo souběh optického a metalického kabelu
- nezaměřený průběh metalického kabelu
- nadzemní sítě cizí
- nezaměřený průběh optického kabelu, HDPE trubky nebo souběh optického a metalického kabelu
- RR radiové sítě, ochranné pásmo radiové sítě
- nadzemní sítě
- neprovozované sítě
- kolektor, kabelovod
- C podzemní sítě cizí
- sítě s NN

SITUAČNÍ VÝKRES - POLYGON 1, list kladu P1-9

LEGENDA

- hranice zájmového území k vyjádření
- NN přípojka, území s NN přípojkou CETIN
- zaměřený průběh metalického kabelu
- zaměřený průběh optického kabelu, HDPE trubky nebo souběh optického a metalického kabelu
- nezaměřený průběh metalického kabelu
- nadzemní sítě cizí
- nezaměřený průběh optického kabelu, HDPE trubky nebo souběh optického a metalického kabelu
- RR radiové sítě, ochranné pásmo radiové sítě
- nadzemní sítě
- neprovozované sítě
- kolektor, kabelovod
- C podzemní sítě cizí
- sítě s NN

SITUAČNÍ VÝKRES - POLYGON 1, list kladu P1-10

LEGENDA

- hranice zájmového území k vyjádření
- NN přípojka, území s NN přípojkou CETIN
- zaměřený průběh metalického kabelu
- zaměřený průběh optického kabelu, HDPE trubky nebo souběh optického a metalického kabelu
- nezaměřený průběh metalického kabelu
- nadzemní sítě cizí
- nezaměřený průběh optického kabelu, HDPE trubky nebo souběh optického a metalického kabelu
- RR radiové sítě, ochranné pásmo radiové sítě
- nadzemní sítě
- neprovozované sítě
- kolektor, kabelovod
- C podzemní sítě cizí
- sítě s NN

VYJÁDŘENÍ O EXISTENCI SÍTĚ ELEKTRONICKÝCH KOMUNIKACÍ společnosti CETIN a.s. („Vyjádření“)

A VŠEOBECNÉ PODMÍNKY OCHRANY SÍTĚ ELEKTRONICKÝCH KOMUNIKACÍ společnosti CETIN a.s. („Všeobecné podmínky ochrany SEK“)

toto Vyjádření a Všeobecné podmínky ochrany SEK je vydané dle ustanovení § 101 zákona č. 127/2005 Sb., o elektronických komunikacích a o změně některých souvisejících zákonů, v platném znění („**Zákon o elektronických komunikacích**“), a dle ustanovení § 161 zákona č. 183/2006 Sb., o územním plánování a stavebním řádu, v platném znění („**Stavební zákon**“), a dle příslušných ustanovení zákona č. 89/2012 Sb., občanského zákoníku, v platném znění („**Občanský zákoník**“)

Číslo jednací: 342267/23 **Číslo žádosti: 0123 494 023 („Žádost”)**

Název akce („**Stavba**“)	2023/0073 TIBA Beroun - pozemní komunikace	
Důvod vydání Vyjádření („**Důvod vyjádření**“)	Společné územní a stavební řízení	
Žadatel	AFRY CZ s.r.o.	
Stavebník	AFRY CZ s.r.o.	
Zájmové území	Okres	Beroun
	Obec	Beroun
	Kat. území / č. parcely	Beroun
Platnost Vyjádření		**6. 12. 2025 („Den konce platnosti Vyjádření“)**

Žadatel Žádostí určil a vyznačil Zájmové území, jakož i určil Důvod Vyjádření.

Na základě určení a vyznačení Zájmového území Žadatelem a na základě určení Důvodu Vyjádření vydává společnost CETIN a.s. následující Vyjádření:

Dojde ke střetu se sítí elektronických komunikací (dále jen „**SEK**“) společnosti **CETIN a.s.**

(I) Na Žadatelem určeném a vyznačeném Zájmovém území se vyskytuje SEK společnosti CETIN a.s.;

(II) Společnost CETIN a.s. **za podmínky splnění bodu (III)** tohoto Vyjádření **souhlasí**, aby Stavebník a/nebo Žadatel, je-li Stavebníkem v Zájmovém území vyznačeném v Žádosti, provedl Stavbu a/nebo činnosti povolené příslušným správním rozhodnutím vydaným dle Stavebního zákona;

(III) Stavebník a/nebo Žadatel, je-li Stavebníkem, je povinen
(i) dodržet tyto níže uvedené podmínky, které byly stanovené POS, tak jak je tento označen ve Všeobecných podmínkách ochrany SEK

- Podmínkou pro provedení stavby je přeložení kabelové trasy/zařízení SEK. Vynucená překládka zařízení SEK bude řešena samostatným projektem a realizována naší společností CETIN a.s. Vynucená překládka zařízení SEK bude zapracována do PD stavby a zahrnuta do správního rozhodnutí na stavbu. Konkrétní způsob řešení vynucené překládky SEK, bude prokazatelně projednán se zaměstnancem naší společnosti a to: p. Václav Adámek, tel: 720750026, e-mail: vaclav.adamek@cetin.cz, před vydáním správního rozhodnutí. Stavebník je povinen uzavřít se společností CETIN a.s. Smlouvu o realizaci překládky SEK s dostatečným předstihem před zahájením stavby. Pokud nelze toto výše uvedené dodržet, bude nutné zahájit nové správní řízení pro samostatný stavební objekt přeložky SEK. Vynucená překládka SEK bude provedena s ohledem na podmínky ochrany SEK stanovených v příslušném vyjádření o existenci SEK, dále s ohledem na ČSN 736005 (Prostorová úprava vedení technického vybavení) a ČSN 332160 (ochrana sdělovacích vedení a zařízení před rušivými a nebezpečnými vlivy trojfázových vedení VN, VVN a ZVN) tak, aby novou polohou zařízení SEK nebyla narušena ochranná pásma ostatních provozovatelů inženýrských sítí. Vynucená překládka musí být provedena v koordinaci s výstavbou před dokončením definitivních povrchů. Upozorňuji, že v souladu s ustanovením § 104 odst. 17 zákona č. 127/2005 Sb. veškeré náklady spojené s překládkou zařízení SEK a jejich ochranou před poškozením nese stavebník, který překládku vyvolal.
  ; a

(ii) řídit se Všeobecnými podmínkami ochrany SEK, které jsou nedílnou součástí Vyjádření;

(IV) Pro případ, že bude nezbytné přeložení SEK, zajistí vždy takové přeložení SEK její vlastník, společnost CETIN a.s. Stavebník, který vyvolal překládku SEK je dle ustanovení § 104 odst. 17 Zákona o elektronických komunikacích povinen uhradit společnosti CETIN a.s. veškeré náklady na nezbytné úpravy dotčeného úseku SEK, a to na úrovni stávajícího technického řešení;

(V) Pro účely přeložení SEK dle bodu (IV) tohoto Vyjádření je Stavebník povinen uzavřít se společností CETIN a.s. Smlouvu o realizaci překládky SEK.

Vyjádření je platné pouze pro Zájmové území určené a vyznačené Žadatelem, jakož i pro Důvod Vyjádření stanovený a určený Žadatelem v Žádosti.

Vyjádření pozbývá platnosti i) v Den konce platnosti Vyjádření, ii) změnou rozsahu Zájmového území či změnou Důvodu Vyjádření uvedeného v Žádosti a/nebo iii) jakýmkoliv porušením kterékoliv povinnosti stanovené Všeobecnými podmínkami ochrany SEK, to vše v závislosti na tom, která ze skutečností rozhodná pro pozbytí platnosti Vyjádření nastane nejdříve.

Společnost CETIN a.s. vydáním tohoto Vyjádření poskytla Žadateli pro Žadatelem určené a vyznačené Zájmové území veškeré informace o SEK dostupné společnosti CETIN a.s. ke dni podání Žádosti.

Ze strany společnosti CETIN a.s. může v některých případech docházet ke zpracování Vašich osobních údajů. Ke zpracování Vašich osobních údajů dochází vždy v souladu s platnými právními předpisy. Konkrétní zásady a podmínky zpracování osobních údajů společností CETIN a.s. jsou dostupné na stránce https://www.cetin.cz/zasady-ochrany-osobnich-udaju.

V případě dotazů k Vyjádření kontaktujte prosím asistenční linku 238 461 111.

Přílohami Vyjádření jsou:

- *Všeobecné podmínky ochrany SEK*
- *Informace k vytýčení SEK ve vlastnictví společnosti CETIN a.s.*
- *Situační výkres (obsahuje Zájmové území určené a vyznačené Žadatelem a výřezy účelové mapy SEK)*

Číslo jednací: 342267/23 Číslo žádosti: 0123 494 023

Vyjádření vydala společnost **CETIN a.s.** dne: 6. 12. 2023.

CETIN a.s.
Českomoravská 2510/19, Libeň
190 00 Praha 9
DIČ: CZ04084063
102

Číslo jednací: 342267/23 Číslo žádosti: 0123 494 023

VŠEOBECNÉ PODMÍNKY OCHRANY SÍTĚ ELEKTRONICKÝCH KOMUNIKACÍ společnosti CETIN a.s.

1. PLATNOST VŠEOBECNÝCH PODMÍNEK

i) Tyto Všeobecné í podmínky ochrany sítě elektronických komunikací (dále jen „**VPOSEK**“) tvoří součást Vyjádření (jak je tento pojem definován níže v článku 2 VPOSEK).
ii) V případě rozporu mezi Vyjádřením a těmito VPOSEK mají přednost ustanovení Vyjádření, pokud není těmito VPOSEK stanoveno jinak.

2. DEFINICE

Níže uvedené termíny, jsou-li použity v těchto VPOSEK a uvozeny velkým písmenem, mají následující význam:

„**CETIN**“ znamená CETIN a.s. se sídlem Českomoravská 2510/19, Libeň, 190 00 Praha 9, IČO: 04084063, zapsaná v obchodním rejstříku vedeném Městským soudem v Praze pod spz. B 20623;
„**Den**“ je kalendářní den;
„**Kabelovod**“ podzemní zařízení sestávající se z tělesa Kabelovodu a kabelových komor, sloužící k zatahovaní kabelů a ochranných trubek;
„**Občanský zákoník**“ znamená zákon č. 89/2012 Sb., občanský zákoník, ve znění pozdějších předpisů;
„**POS**“ je zaměstnanec společnosti CETIN, pověřený ochranou sítě, Bohumil Sajdler, tel.: 602 380 756, e-mail: bohumil.sajdler@cetin.cz;
„**Pracovní den**“ znamená Den, který není v České republice dnem pracovního klidu nebo státem uznaným svátkem;
„**Příslušné požadavky**“ znamená jakýkoli a každý příslušný právní předpis, vč. technických norem, nebo normativní právní akt veřejné správy či samosprávy, nebo jakékoli rozhodnutí, povolení, souhlas nebo licenci, včetně podmínek, které s ním souvisí;
„**Překládka**“ je stavba spočívající ve změně trasy vedení SEK ve vlastnictví CETIN nebo přemístění zařízení SEK ve vlastnictví CETIN; Stavebník, který Překládku vyvolal, je dle ustanovení § 104 odst. 17 Zákona o elektronických komunikacích povinen uhradit společnosti CETIN veškeré náklady na nezbytné úpravy dotčeného úseku SEK, a to na úrovni stávajícího technického řešení;
„**SEK**“ je síť elektronických komunikací ve vlastnictví CETIN;
„**Stavba**“ je stavba a/nebo činnosti ve vztahu, k níž bylo vydáno Vyjádření, a je prováděna Stavebníkem a/nebo Žadatelem v souladu s Příslušnými požadavky, povolená příslušným správním rozhodnutím vydaným dle Stavebního zákona;
„**Stavebník**“ je osoba takto označená ve Vyjádření;
„**Stavební zákon**“ je zákon č. 183/2006 Sb., o územním plánování a stavebním řádu;
„**Vyjádření**“ je vyjádření o existenci sítě elektronických komunikací vydané společností CETIN dne 6. 12. 2023 pod č.j 342267/23;
„**Zájmové území**“ je území označené Žadatelem a/nebo Stavebníkem v Žádosti;
„**Situační výkres**“ je výkres, který je přílohou Vyjádření a obsahuje Zájmové území určené a vyznačené Žadatelem v Žádosti a výřezy účelové mapy SEK;
„**Zákon o elektronických komunikacích**“ je zákon č. 127/2005 Sb., o elektronických komunikacích a o změně některých souvisejících zákonů, ve znění pozdějších předpisů;
„**Žadatel**“ je osoba takto označená ve Vyjádření.
„**Žádost**“ je žádost, kterou Žadatel a/nebo Stavebník požádal CETIN o vydání Vyjádření.

3. PLATNOST A ÚČINNOST VPOSEK

Tyto VPOSEK jsou platné a účinné Dnem odeslání Vyjádření na i) adresu elektronické pošty Stavebníka a/nebo Žadatele uvedenou v Žádosti nebo ii) adresu pro doručení prostřednictvím poštovní přepravy uvedenou Stavebníkem a/nebo Žadatelem v Žádosti.

4. OBECNÁ PRÁVA A POVINNOSTI STAVEBNÍKA A/NEBO ŽADATELE

(i) Stavebník, Žadatel je výslovně srozuměn s tím, že SEK je veřejně prospěšným zařízením, byla zřízena ve veřejném zájmu a je chráněna Příslušnými požadavky.
(ii) SEK je chráněna ochranným pásmem, jehož rozsah je stanoven (a) ustanovením § 102 Zákona o elektronických komunikacích a/nebo (b) právními předpisy účinnými před Zákonem o elektronických komunikacích, není-li Příslušnými požadavky stanoveno jinak.
(iii) Stavebník, Žadatel nebo jím pověřená třetí osoba, je povinen při provádění Stavby nebo jiných prací, při odstraňování havárií a projektování staveb, řídit se Příslušnými požadavky, správnou praxí v oboru stavebnictví a technologickými postupy a je povinen učinit veškerá nezbytná opatření vyžadovaná Příslušnými požadavky k ochraně SEK před poškozením. Povinnosti dle tohoto odstavce má Stavebník rovněž ve vztahu k SEK, které se nachází mimo Zájmové území.
(iv) Při zjištění jakéhokoliv rozporu mezi údaji v Situačním výkresu, který je přílohou Vyjádření a skutečným stavem, je Stavebník a/nebo Žadatel povinen bez zbytečného odkladu, nejpozději Den následující po zjištění takové skutečnosti, zjištěný rozpor oznámit POS.
(v) Stavebník, Žadatel nebo jím pověřená třetí osoba, je povinen každé poškození či krádež SEK bezodkladně, nejpozději Den následující po zjištění takové skutečnosti, oznámit takovou skutečnost dohledovému centru společnosti CETIN na telefonní číslo +420 238 464 190.
(vi) Bude-li Stavebník, Žadatel nebo jím pověřená třetí osoba na společnosti CETIN požadovat, aby se jako účastník správního řízení, pro jehož účely bylo toto Vyjádření vydáno, vzdala práva na odvolání proti rozhodnutí vydanému ve správním řízení, je oprávněn kontaktovat POS.

5. POVINNOSTI STAVEBNÍKA PŘI PŘÍPRAVĚ STAVBY

(i) Při projektování Stavby je Stavebník povinen zajistit, aby projektová dokumentace Stavby (i) zohledňovala veškeré požadavky na ochranu SEK vyplývající z Příslušných požadavků, zejména ze Zákona o elektronických komunikacích a Stavebního zákona, (ii) respektovala správnou praxi v oboru stavebnictví a technologické postupy a (iii) umožňovala, aby i po provedení a umístění Stavby dle takové projektové dokumentace byla společnost CETIN, jako vlastník SEK schopna bez jakýkoliv omezení a překážek provozovat SEK, provádět údržbu a opravy SEK.
(ii) Nebude-li možné projektovou dokumentací zajistit některý, byť i jeden z požadavků dle předchozího odstavce (i) a/nebo umístění Stavby by mohlo způsobit, že nebude naplněn některý, byť i jeden z požadavků dle předchozího odstavce (i), vyvolá Stavebník Překládku.
(iii) Při projektování Stavby, která se nachází nebo je u ní zamýšleno, že se bude nacházet v ochranném pásmu radiových tras společnosti CETIN a překračuje výšku 15 m nad zemským povrchem, a to včetně dočasných objektů zařízení staveniště (jeřáby, konstrukce, atd.) je Stavebník povinen písemně kontaktovat POS za účelem získání konkrétního stanoviska a podmínek k ochraně radiových tras společnosti CETIN a pro určení, zda Stavba vyvolá Překládku. Ochranné pásmo radiových tras v šíři 50m je zakresleno do situačního výkresu, který je součástí tohoto Vyjádření.

VŠEOBECNÉ PODMÍNKY OCHRANY SÍTĚ ELEKTRONICKÝCH KOMUNIKACÍ společnosti CETIN a.s.

(iv) Pokud se v Zájmovém území nachází podzemní silové vedení (NN) ve vlastnictví společnosti CETIN, je Stavebník povinen ve vztahu k projektové dokumentaci zajistit totéž, co je uvedeno pod písm (i) tohoto článku 5, přičemž platí, že Stavebník vyvolá Překládku v případech uvedených pod písm (ii) tohoto článku 5.

(v) Stavebník je povinen při projektování Stavby, která je stavbou (a) zařízení silových elektrických sítí (VN, VVN a ZVVN) a/nebo (b) trakčních vedení, provést výpočet či posouzení rušivých vlivů na SEK, zpracovat ochranná opatření, to vše dle a v souladu s Příslušnými požadavky. Stavebník je povinen nejpozději třicet (30) Dnů před podáním žádosti o vydání příslušného správního rozhodnutí k umístění Stavby dle Stavebního zákona předat POS výpočet či posouzení rušivých vlivů na SEK a zpracovaná ochranná opatření.

(vi) Je-li Stavba v souběhu s Kabelovodem, nebo Kabelovod kříží, je Stavebník povinen nejpozději ke Dni, ke kterému započne se zpracováním projektové dokumentace ke Stavbě, oznámit POS a projednat s POS (a) veškeré případy, kdy trajektorie podvrtů a protlaků budou vedeny ve vzdálenosti menší, než je 1,5 m od Kabelovodu a (b) jakékoliv výkopové práce, které budou nebo by mohly být vedeny v úrovni či pod úrovní Kabelovodu nebo kabelové komory.

(vii) Je-li Stavba umístěna nebo má být umístěna v blízkosti Kabelovodu, ve vzdálenosti menší, než jsou 2 m nebo kříží-li Stavba Kabelovod ve vzdálenosti menší, než je 0,5 m nad nebo kdekoli pod Kabelovodem, je Stavebník povinen předložit POS k posouzení zakreslení Stavby v příčných řezech, přičemž do příčného řezu je Stavebník rovněž povinen zakreslit profil kabelové komory.

6. POVINNOSTI STAVEBNÍKA PŘI PROVÁDĚNÍ STAVBY

(i) Stavebník je před započetím jakýchkoliv zemních prací ve vztahu ke Stavbě povinen vytýčit trasu SEK na terénu dle Příslušných požadavků a dle Stavebního zákona. S vytýčenou trasou SEK je Stavebník povinen seznámit všechny osoby, které budou anebo by mohly zemní práce ve vztahu ke Stavbě provádět. V případě porušení této povinnosti bude Stavebník odpovědný společnosti CETIN za náklady a škody, které porušením této povinnosti společnosti CETIN vzniknou a je povinen je společnosti CETIN uhradit.

(ii) Pět (5) Pracovních dní před započetím jakýchkoliv prací ve vztahu ke Stavbě je Stavebník povinen oznámit společnosti CETIN, že zahájí práce či činnosti ve vztahu ke Stavbě. Písemné oznámení dle předchozí věty zašle Stavebník na adresu elektronické pošty POS a bude obsahovat minimálně číslo jednací Vyjádření a kontaktní údaje Stavebníka.

(iii) Stavebník je povinen zabezpečit a zajistit SEK proti mechanickému poškození, a to zpravidla dočasným umístěním silničních betonových panelů nad kabelovou trasou SEK. Do doby, než je zajištěna a zabezpečena ochrana SEK proti mechanickému poškození, není Stavebník oprávněn přejíždět vozidly nebo stavební mechanizací kabelovou trasu SEK. Při přepravě vysokých nákladů nebo při projíždění stroji, vozidly či mechanizací pod nadzemním vedením SEK je Stavebník povinen prověřit, zda výška nadzemního vedení SEK je dostatečná a umožňuje spolehlivý a bezpečný způsob přepravy nákladu či průjezdu strojů, vozidel či mechanizace.

(iv) Při provádění zemních prací v blízkosti SEK je Stavebník povinen postupovat tak, aby nedošlo ke změně hloubky uložení nebo prostorového uspořádání SEK. V místech, kde SEK vystupuje ze země do budovy, rozváděče, na sloup apod. je Stavebník povinen vykonávat zemní práce se zvýšenou mírou opatrnosti, výkopové práce v blízkosti sloupů nadzemního vedení SEK je Stavebník povinen provádět v takové vzdálenosti od sloupu nadzemního vedení SEK, která je dostatečná k tomu, aby nedošlo nebo nemohlo dojít k narušení stability sloupu nadzemního vedení SEK. Stavebník je povinen zajistit, aby jakoukoliv jeho činností nedošlo bez souhlasu a vědomí společnosti CETIN (a) ke změně nivelety terénu, a/nebo (b) k výsadbě trvalých porostů, a/nebo (c) ke změně rozsahu a změně konstrukce zpevněných ploch. Pokud došlo k odkrytí SEK, je Stavebník povinen SEK po celou dobu odkrytí náležitě zabezpečit proti prověšení, poškození a odcizení.

(v) Zjistí-li Stavebník kdykoliv během provádění prací ve vztahu ke Stavbě jakýkoliv rozpor mezi údaji v projektové dokumentaci a skutečností, je povinen bezodkladně přerušit práce a oznámit zjištěný rozpor na adresu elektronické pošty POS. Stavebník není oprávněn pokračovat v pracích ve vztahu ke Stavbě do doby, než získá písemný souhlas POS s pokračováním prací.

(vi) Stavebník není bez předchozího písemného souhlasu společnosti CETIN oprávněn manipulovat s kryty kabelových komor, jakkoliv zakrývat vstupy do kabelových komor, a to ani dočasně, vstupovat do kabelových komor, jakkoliv manipulovat s případně odkrytými prvky SEK či s jakýmkoliv jiným zařízením se SEK souvisejícím. Rovněž bez předchozího písemného souhlasu společnosti CETIN není Stavebník oprávněn umístit nad trasou Kabelovodu jakoukoliv jinou síť technické infrastruktury v podélném směru.

(vii) Byla-li v souladu s Vyjádřením a těmito VPOSEK odkryta SEK je Stavebník povinen tři (3) Pracovní dny před zakrytím SEK písemně oznámit POS zakrytí SEK a vyzvat ho ke kontrole před zakrytím. Oznámení Stavebníka dle předchozí věty musí obsahovat minimálně předpokládaný Den zakrytí, číslo jednací Vyjádření a kontaktní údaje Stavebníka. Stavebník není oprávněn provést zakrytí do doby, než získá písemný souhlas POS se zakrytím.

7. ROZHODNÉ PRÁVO

Vyjádření a VPOSEK se řídí českým právem, zejména Občanským zákoníkem, Zákonem o elektronických komunikacích a Stavebním zákonem. Veškeré spory z Vyjádření či VPOSEK vyplývající budou s konečnou platností řešeny u příslušného soudu České republiky.

8. PÍSEMNÝ STYK

Písemným stykem či pojmem „písemně“ se pro účely Vyjádření a VPOSEK rozumí předání zpráv jedním z těchto způsobů:
- v listinné podobě;
- e-mailovou zprávou se zaručeným elektronickým podpisem dle zák. č. 227/2000 Sb., o elektronickém podpisu a o změně některých dalších zákonů (zákon o elektronickém podpisu), ve znění pozdějších předpisů;

9. ZÁVĚREČNÁ USTANOVENÍ

(i) Stavebník, Žadatel nebo jím pověřená třetí osoba je počínaje Dnem převzetí Vyjádření povinen užít informace a data uvedená ve Vyjádření pouze a výhradně k účelu, pro který mu byla tato poskytnuta. Stavebník, Žadatel nebo jím pověřená třetí osoba není oprávněn informace a data rozmnožovat, rozšiřovat, pronajímat, půjčovat či jinak umožnit jejich užívání třetí osobou bez předchozího písemného souhlasu společnosti CETIN.

(ii) Pro případ porušení kterékoliv z povinností Stavebníka, Žadatele nebo jím pověřené třetí osoby, založené Vyjádřením /nebo těmito VPOSEK je Stavebník, Žadatel či jím pověřená třetí osoba odpovědný za veškeré náklady a škody, které společnosti CETIN vzniknou porušením povinnosti Stavebníka, Žadatele nebo jím pověřené třetí osoby.

Číslo jednací: 342267/23 Číslo žádosti: 0123 494 023

Informace k vytyčení *SEK*

V případě požadavku na vytyčení *PVSEK* společnosti *CETIN a.s.* se, prosím, obracejte na společnosti uvedené níže.

CETIN a.s. - středisko Praha a Stř.Čechy

se sídlem: Českomoravská 2510/19, Libeň, 190 00 Praha 9
IČ: 04084063 DIČ: CZ04084063
kontakt: tel: 238461858 obslužná doba po-pa 8 - 14 hod

ARITMET s.r.o.

se sídlem: Gutova 2134/26, 100 00 Praha 10
IČ: 27951529 DIČ: CZ27951529
kontakt: Mikuláš Záworka, mobil: 606213599, e-mail: mikulas.zaworka@aritmet.cz

FORTEL s.r.o.

se sídlem: Nušlova 2286, 158 00 Praha 5
IČ: 62909380 DIČ: CZ62909380
kontakt: Petr Láska, mobil: 602308933, e-mail: fortel@fortel.cz

Chadima Zdeněk

se sídlem: Máchova 257, 539 73 Skuteč
IČ: 01222163 DIČ:
kontakt: Zdeněk Chadima, tel:731115933, e-mail: z.chadima@tiscali.cz

Ing. Václav Hlavatý

se sídlem: V Lukách 2162, 269 01 Rakovník
IČ: 44255501 DIČ:
kontakt: Ing.Václav Hlavatý, mobil: 606632506, e-mail: dobrahlava@seznam.cz

Milouš Koloušek

se sídlem: Novovysočanská 827/36, 190 00 Praha - Vysočany
IČ: 76397238 DIČ:
kontakt: Milouš Koloušek, mobil:605297296, e-mail: mkolousek@ixcon.cz

Miroslav Kraušner

se sídlem: Jaselská 1159, 295 01 Mnichovo Hradiště
IČ: 64721051 DIČ: CZ64721051
kontakt: Miroslav Kraušner, mobil: 602350825, e-mail: spojdrat@seznam.cz

NEWTELELINE spol. s r.o.

se sídlem: Praha 6, Bělohorská 185/163 169 00
IČ: 48108421 DIČ: CZ48108421
kontakt: Michal Schonauer, mobil: 608333920, e-mail: michal.schonauer@ntl.cz

SITEL, spol. s r.o.

se sídlem: Baarova 957/15, 140 00 Praha 4
IČ: 44797320 DIČ: CZ 44797320
kontakt: Zdeněk Halamka, mobil: 602 234 287, e-mail: zhalamka@sitel.cz,
Stanislav Rada, mobil: 606 744 788, e-mail: sr@sitel.cz

Číslo jednací: 342267/23 Číslo žádosti: 0123 494 023

SPOJMONT s.r.o.

se sídlem: Žitavského 556, 156 00 Praha 5
IČ: 61501387 DIČ: CZ61501387
kontakt: Miloslav Možný, mobil: 777794853, e-mail: info@spojmont.cz
Jan Adámek, mobil: 777226627, e-mail: info@spojmont.cz

SUPTel a.s.

se sídlem: Hřbitovní 1322/15, 312 16 Plzeň
IČ: 25229397 DIČ: CZ25229397
kontakt: Bohumír Fulín, mobil: 724635314, e-mail: fulin@suptel.cz
Jiří Kalfiřt, mobil: 724635351, e-mail: kalfirt@suptel.cz
Vlastimil Koudelka, mobil: 725277777, e-mail: koudelka@suptel.cz

Vegacom, a.s.

se sídlem: Novodvorská 1010/14, 142 01 Praha4
IČ: 25788680 DIČ: CZ25788680
kontakt: Milan Novotný, mobil: 724 437 713, e-mail: novotnym@vegacom.cz

TEMO-TELEKOMUNIKACE, a.s.

se sídlem: U Záběhlického zámku 233/15, 106 00 Praha 10
IČ: 25740253 DIČ: CZ25740253
kontakt: Michal Nun, mobil: 601 378 578, vytyceni@temo.cz

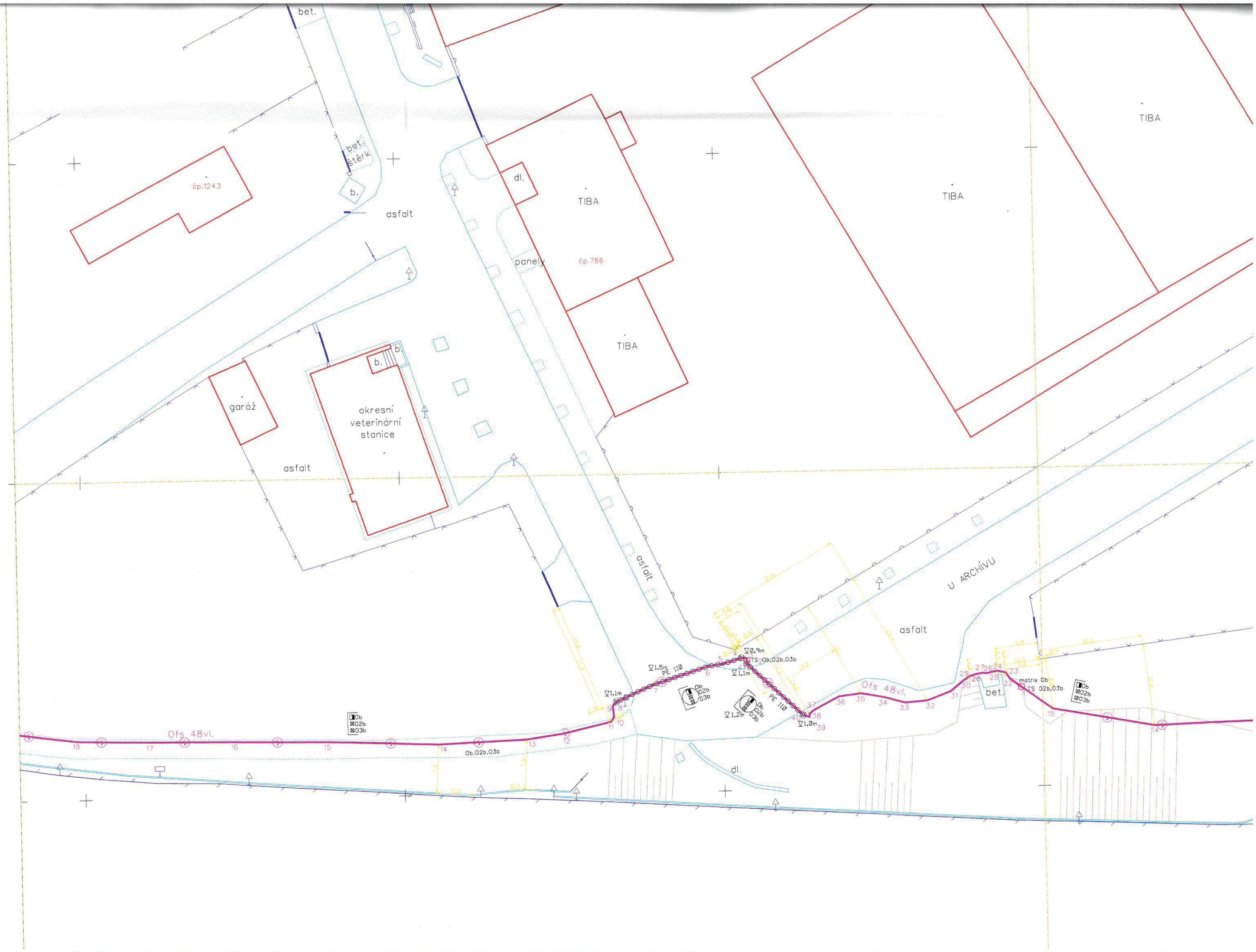
bet.
bet. štěrk
b.
asfalt
čp.1243
dl.
TIBA
panely
čp.766
TIBA
TIBA
TIBA
b.
b.
garáž
okresní veterinární stanice
asfalt
asfalt
U ARCHÍVU
asfalt
Ofs 48vl.
Ofs 48vl.
bet.
matrix Ob
TS 02b,03b
Ob,02b,03b
dl.

Příloha k vyjádření číslo jednací: 2202300765
Přehledka
Podkladová data (c) ČUZK

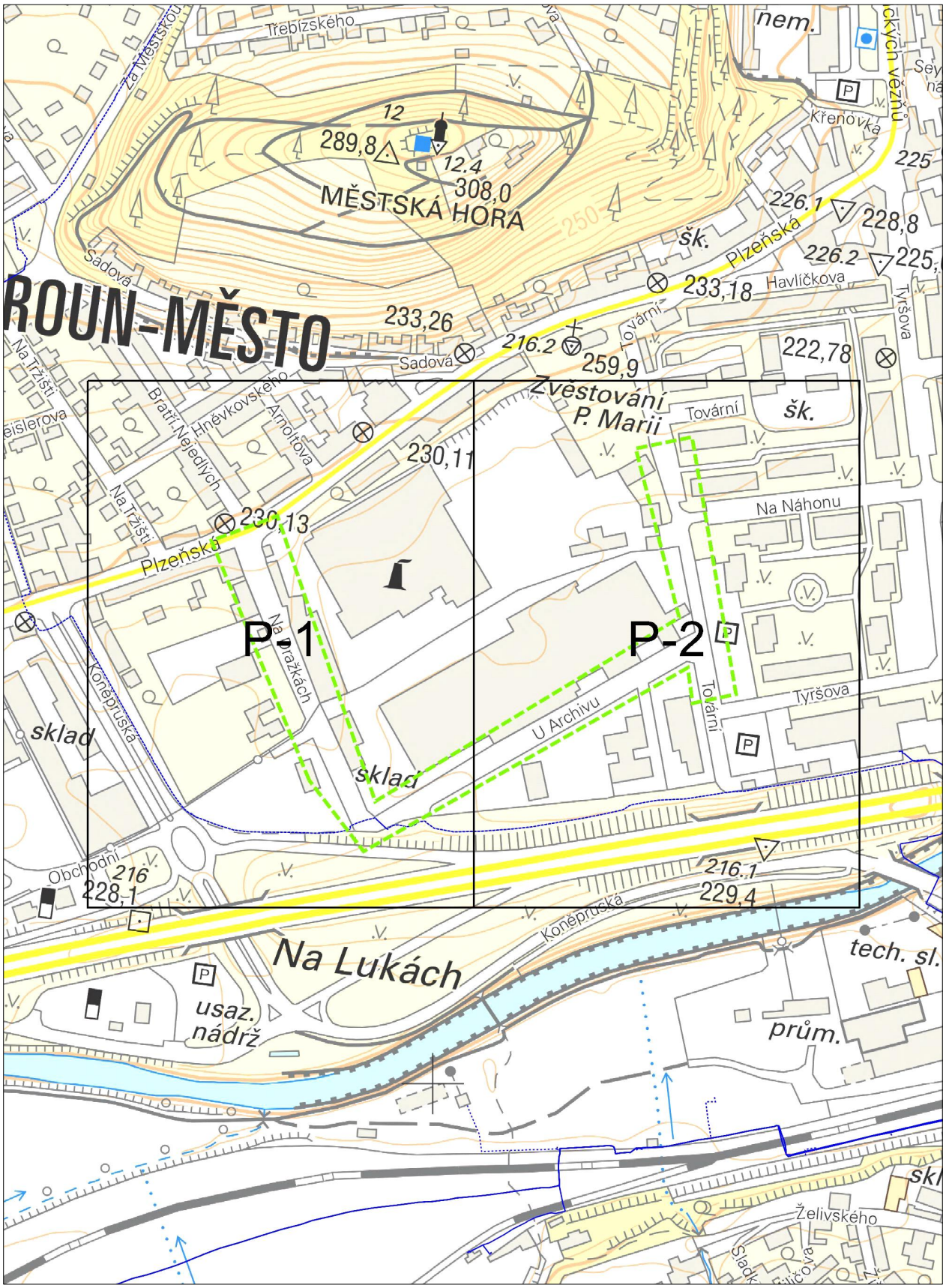

ČD-TELEMATIKA

Příloha k vyjádření číslo jednací: 2202300765

Situace: 1/2

Podkladová data (c) ČUZK

www.cdt.cz

ČD-TELEMATIKA

Příloha k vyjádření číslo jednací: 2202300765

Situace: 2/2

Podkladová data (c) ČUZK

www.cdt.cz

Specifické podmínky ČD- Telematika a.s.

pro stavební činnosti v blízkosti komunikačních vedení ve vlastnictví ČD – Telematika a.s.

Vydané v souladu s ustanovením § 1751 a násl. zákona č. 89/2012 Sb. občanský zákoník v platném znění obchodní společností ČD – Telematika a.s., IČ: 614 59 445, se sídlem Praha 3, Pernerova 2819/2a, 130 00, spisová značka B 8938 vedená u Městského soudu v Praze (dále jen „**ČD-T**“)

1. Předmět Podmínek

1.1. **Co obsahují:** Tyto Podmínky obsahují:

a) povinnosti stavebníka jemu stanovené obecně závaznými právními předpisy České republiky, na jejichž dodržování ČD-T trvá,

b) povinnosti určené stavebníkovi ČD-T z titulu vlastnického práva ke komunikačnímu vedení, které je stavbou stavebníka dotčeno, a dále

c) závazný způsob pro vytyčení trasy komunikačního vedení ve vlastnictví ČD-T.

2. Pojmy užité v Podmínkách

2.1. **Stavebník:** stavebníkem se dle těchto Podmínek rozumí osoba, která pro sebe žádá vydání stavebního povolení nebo ohlašuje provedení stavby, terénní úpravy nebo zařízení a dále osoba, která výše uvedené provádí, pokud nejde o stavebního podnikatele realizujícího stavbu v rámci své podnikatelské činnosti.

2.2. **ZoEK:** zákon č. 127/2005 Sb. o elektronických komunikacích v platném znění

2.3. **StavZ:** zákon č. 183/2006 Sb. o územním plánování a stavebním řádu v platném znění

2.4. **Komunikační vedení**: síť elektronických komunikací, tak jak je tato vymezena v § 2 písm. h) ZoEK, ve vlastnictví ČD-T

2.5. **Kontakt**: viz vyhotovené vyjádření nebo Help desk Zákaznické centrum, tel.: 972 111 555, e-mail: helpdesk@cdt.cz

2.6. **Ochranné pásmo komunikačního vedení**: pásmo, které u podzemního komunikačního vedení činí 0,5m po stranách krajního vedení.

2.7. **Smluvní podmínky:** Tyto Podmínky tvoří v případě uzavření smluvního vztahu se stavebníkem spolu s platnou smlouvou „smluvní podmínky“.

2.8. Veškeré ostatní pojmy užité těmito Podmínkami je nutné vykládat dle obecně závazných právních předpisů, zejména pak dle StavZ a ZoEK.

3. Povinnosti stavebníka při stavbě

3.1. Pro účely překládky komunikačního vedení ve vlastnictví ČD-T je stavebník **povinen uzavřít** se společností ČD-T ***Smlouvu o realizaci přeložky kabelových sítí ČD – Telematika a.s.***

Dle §104 odst.17 ZoEK nese stavebník, který vyvolal překládku komunikačního vedení, náklady spojené s nezbytnými úpravami dotčeného úseku vedení sítě elektronických komunikací, a to na úrovni stávajícího technického řešení.

3.2. Stavebník je povinen, v souladu se ZoEK, učinit veškerá potřebná opatření k tomu, aby nedošlo k poškození komunikačních vedení stavebními pracemi, zejména tím, že:

- písemně vyrozumí organizaci, která vydala vyjádření, o svém úmyslu provádět stavební práce v blízkosti komunikačního vedení, a to nejméně 15 dnů předem,
- před zahájením zemních prací zajistí vytýčení polohy komunikačního vedení přímo na staveništi, a to v dostatečně časovém předstihu
- zajistí, aby nebyly prováděny zemní práce, nebo terénní úpravy v ochranném pásmu komunikačního vedení bez souhlasu jeho vlastníka, tj. ČD-T.
- prokazatelně seznámí všechny pracovníky, kteří budou provádět práce, s polohou komunikačního vedení. Výkop v blízkosti kabelové trasy musí být prováděn ručně a pod dozorem. V případě manipulace s kabelem je nutná konzultace s technikem ČD-T.
- zajistí odpovídající ochranu komunikačního vedení dle obecně závazných právních předpisů a norem, pokud bude jeho trasa pojížděna vozidly nebo stavební mechanizací.

- provede výkop kontrolních sond v případě jakýchkoliv pochybností o trase komunikačního vedení vyznačené ve výkresové dokumentaci,
- vyzve ČD-T prostřednictvím kontaktní osoby k provedení kontroly před ukončením stavebních prací, zda nebylo pracemi zasaženo do komunikačního vedení nebo jeho ochranného pásma, nebo zda není poškozeno a zda byly dodrženy příslušné normy a podmínky stanovené ČD-T,
- zajistí, aby nad trasou komunikačního vedení nebyly budovány trvalé stavby, skládky, zařízení a vysazovány trvalé porosty, které by znemožnily přístup ke komunikačnímu vedení (např. trvalých parkovišť, apod.),
- nesníží ani nezvýší bez souhlasu ČD-T krytí trasy komunikačního vedení,
- zajistí, aby při případném křížení, nebo soubězích podzemních sítí byla dodržena ČSN 73 6005 „Prostorové uspořádání sítí technického vybavení“,
- bude provádět veškeré práce dle podmínek stanovených obecně závaznými právními předpisy, zejména pak ZoEK, StavZ a zákon č. 266/1994 Sb. (zákon o drahách),
- bude při provádění zemních prací dodržena ČSN 73 6133 „Návrh a provádění zemního tělesa pozemních komunikací“, ČSN 33 2160 „Předpisy pro ochranu sdělovacích vedení a zařízení před nebezpečnými vlivy trojfázových vedení VN,VVN a ZVV“ a ČSN 33 2000-5-54 ed. 3 „Uzemnění a ochranné vodiče“,
- neprodleně ohlásí případné poškození komunikačního vedení kontaktní osobě a na dohledové centrum sítě ČD-T, tel: **+420 210 021 666**,
- ohlásí kontaktní osobě ukončení stavby servisu kabelových sítí, který vydal vyjádření a jeho pozvání ke všem úkonům v řízení o povolení užívání stavby.

3.3. Stavebník je srozuměn s tím, že **nedodržením těchto podmínek může dojít k hrubému porušení zákona č. 266/1994 Sb. zákon o drahách a ke spáchání správního deliktu podle ZoEK. Dle § 118 odst. 22 písm. a) ZoEK může být stavebníkovi za uvedený správní delikt uložena pokuta až do výše 2 000 000,- Kč.** Dle §119 odst. 7 ZoEK může být stavebníkovi za uvedený přestupek uložena pokuta až do výše **100 000,- Kč. Tím však není dotčeno právo ČD-T požadovat po stavebníkovi náhradu škody, a to jak škody skutečné, tak ušlého zisku.** Stavebník je srozuměn s tím, že nese veškeré náklady na uvedení komunikačního vedení do původního stavu v případě, že dojde v souvislosti s realizací stavby k jeho poškození.

3.4. **Veškeré činnosti spojené s manipulací, přeložkami či překládkami komunikačních vedení jsou nezadatelné a je oprávněna je vykonávat pouze ČD-T.**

4. Povinnosti stavebníka při vytyčování trasy komunikačního vedení ve vlastnictví ČD-T

4.1. Stavebník je povinen zadat sdělení polohy a vytýčení trasy komunikačního vedení výlučně ČD-T. Cena uvedených činností bude stanovena dle platného ceníku ČD-T.

4.2. Je-li vytyčení stavebníkem požadováno do tří (3) dnů od data doručení žádosti (objednávky) na vytyčení, bude do celkové částky za vytyčení připočten expresní příplatek ve výši 30% z celkové částky.

4.3. V případě, kdy musí být vytyčení provedeno geodetickou kanceláří, nese stavebník veškeré náklady s tím spojené.

4.4. Vytyčení komunikačního vedení bude provedeno na základě písemné objednávky zaslané nejméně čtrnáct (14) dnů před požadovaným termínem, případně do pěti (5) dnů před požadovaným termínem, je-li vytýčení požadováno expresně do tří (3) dnů dle bodu 4.2. Objednávka bude minimálně obsahovat: číslo vyjádření, jeho datum vydání, IČO, DIČ a bankovní spojení stavebníka. Jako dodavatel pak bude objednávkou specifikována obchodní společnost ČD-T dle identifikátorů uvedených v záhlaví těchto Podmínek. Objednávka musí být doručena na adresu provozovny ČD-T, Centrální podatelna – U2, Pod Táborem 369/8a, 190 01 Praha 9 nebo elektronicky na podpora@cdt.cz.

4.5. Termín, způsob a formu vytýčení je nutné řešit individuálně po telefonické dohodě s kontaktní osobou. Kontakty naleznete na www.cdt.cz, sekce O nás – Informace pro stavebníky.

Podmínky nabývají účinnosti dne ***24.11.2023.***

POŠKOZENÍ KOMUNIKAČNÍHO VEDENÍ HLASTE NA TEL: +420 210 021 666

www.cdt.cz

ČD-TELEMATIKA

Ivana Riegerová
AFRY CZ s.r.o.
Magistrů 1275/13
140 00 Praha - Michle

Číslo jednací	2202300765	**Vyřizuje**	Lucie Svojanovská
Datum	5.12.2023	**telefon**	+420972625006
		e-mail	Lucie.Svojanovska@cdt.cz

Věc:
Vyjádření k existenci sítí elektronických komunikací - Souhlas se stavbou

Název stavby: **2023/0073 TIBA Beroun- pozemní komunikace**

Ze vzájemné polohy průběhu sítí elektronických komunikací v majetku **ČD - Telematiky a.s.** a území přímo ovlivněného stavebními pracemi vyplývá, že při stavebních pracích **dojde ke styku s prostředky sítí elektronických komunikací** nebo stavební práce budou probíhat v jejich ochranném pásmu dle §102 zák. č. 127/2005 Sb., o elektronických komunikacích.

Dotčené prostředky sítí elektronických komunikací:
V zájmovém území se nachází trasa HDPE s MOK + 2x HDPE prázdná.

V zájmovém území určeném a vyznačeném žadatelem **se nenachází** další prostředky sítí elektronických komunikací **v majetku ČD - Telematiky a.s.** nebo **v majetku jiných vlastníků**, kteří pověřili správou svých sítí elektronických komunikací ČD - Telematiku a.s. pokud tito nejsou uvedeni výše a zájmové území nezasahuje do ochranného pásma těchto sítí dle §102 zák. č. 127/2005 Sb., o elektronických komunikacích.

Vyjádření k prostředkům sítí elektronických komunikací Správy železnic s.o. ve správě ČD - Telematiky a.s. vám bude vyhotoveno samostatně.

Na základě předložených dokladů a vzhledem ke vzájemné poloze průběhu sítí elektronických komunikací v majetku ČD - Telematiky a.s. nebo v majetku jiných vlastníků, kteří pověřili správou svých sítí elektronických komunikací ČD - Telematiku a.s. a území přímo ovlivněného stavebními pracemi udělujeme **SOUHLAS** k vydání jakéhokoliv správního rozhodnutí dle zákona 182/2006 Stavební zákon a následně s provedením prací v blízkosti prostředků sítí elektronických komunikací ve správě nebo majetku ČD - Telematiky a.s.

Vyjádření pozbývá platnosti dne 5.12.2025

Specifické podmínky ČD - Telematiky a.s. jsou uvedeny v příloze.

Další upřesňující podmínky:

Před započetím stavby (zemních prací) je nutné zažádat o vytyčení, a to v dostatečném časovém předstihu. Kabelová trasa musí být pod komunikací ochráněna, uložena v chráničkách. V případě rozšíření komunikace, musí být projednán způsob její ochrany (např. uložení do chrániček, přeložka kabelové trasy) a předložena projektová dokumentace k odsouhlasení.Kabelové sítě a veškeré zařízení nesmí být stavbou nijak dotčeno, ani omezena nebo narušena jejich funkčnost, musí zůstat během stavby v provozu. Výkop v blízkosti kabelové trasy musí být prováděn ručně a pod dozorem. Musí být ochráněny před poškozením. V případě manipulace s kabelem je nutná konzultace s technikem ČD-T a.s.Nutno dodržet Specifické podmínky ČD - Telematika a.s.

Nedodržení těchto podmínek je hrubým porušením právní povinnosti podle zákona 183/2006 Stavební zákon, zákona 127/2005 Sb., o elektronických komunikacích a zákona 266/1994 Sb., o drahách.

Počet příloh: 3

ČD - Telematika a.s.
Pernerova 2819/2a
130 00 Praha 3

Žádost je možné podávat elektronicky na vyjadreni.cdt.cz nebo e-mailem na helpdesk@cdt.cz.

ČD-TELEMATIKA

Příloha k vyjádření číslo jednací: 3202300764
Přehledka
Podkladová data (c) ČUZK

ČD-TELEMATIKA

Ivana Riegerová
AFRY CZ s.r.o.
Magistrů 1275/13
140 00 Praha - Michle

Číslo jednací	3202300764	**Vyřizuje**	Martin Švec
Datum	5.12.2023	**telefon**	+420 972 522 646
		e-mail	Martin.Svec@cdt.cz

Věc:
Vyjádření k existenci sítí elektronických komunikací - Souhlas se stavbou

Název stavby: **2023/0073 TIBA Beroun- pozemní komunikace**

V zájmovém území určeném a vyznačeném žadatelem **se nenachází** prostředky sítí elektronických komunikací v majetku **Správy železnic s.o. ve správě ČD - Telematiky a.s.** a zájmové území nezasahuje do ochranného pásma těchto sítí dle §102 zák. č. 127/2005 Sb., o elektronických komunikacích.

Vyjádření k prostředkům sítí elektronických komunikací v majetku ČD - Telematiky a.s. nebo v majetku jiných vlastníků, kteří pověřili správou svých sítí elektronických komunikací ČD - Telematiku a.s., vám bude vyhotoveno samostatně.

Na základě předložených dokladů a vzhledem ke vzájemné poloze průběhu sítí elektronických komunikací v majetku Správy železnic s.o. ve správě ČD - Telematiky a.s. a území přímo ovlivněného stavebními pracemi udělujeme **SOUHLAS** k vydání jakéhokoliv správního rozhodnutí dle zákona 183/2006 Stavební zákon a následně s provedením prací v blízkosti prostředků sítí elektronických komunikací v majetku Správy železnic s.o. ve správě ČD - Telematiky a.s.

Vyjádření pozbývá platnosti dne 5.12.2025

Počet příloh: 1

ČD - Telematika a.s.
Pernerova 2819/2a
130 00 Praha 3

Žádost je možné podávat elektronicky na vyjadreni.cdt.cz nebo e-mailem na helpdesk@cdt.cz.

naše značka
5002938860

vyřizuje
Dominika Zeťová

datum
20.12.2023

AFRY CZ s.r.o.
Magistrů 1275/13
14000 Praha

Věc:
VRÁCENÍ ŽÁDOSTI: 2023/0073 TIBA Beroun - pozemní komunikace

K.ú. - p.č.: Beroun

Stavebník: AFRY CZ s.r.o. , Magistrů 1275/13 , 14000 Praha

Účel stanoviska: Povolení stavby - stavební režim (ÚR+SP)

GasNet, s.r.o., jako provozovatel distribuční soustavy (PDS) a technické infrastruktury, zastoupený GasNet Služby, s.r.o., vydává toto stanovisko:

S předloženou dokumentací stavby nesouhlasíme.

Důvod:
- dle předložené dokumentace stavby bude nutná přeložka plynárenského zařízení (STL plynovod) v místě budoucí kruhové křižovatky
- je nutné nejdříve vyřešit přeložku STL PZ
- kontakty pro přeložku:
Roman Brabec
Specialista připojování PZ-Čechy 1
telefon: 555 901 111
email: technici@gasnet.cz
- po vyřešení/odsouhlasení přeložky (stanoviska, smlouvy,..) bude možno vyjádřit se ke stavbě jako celku

Za správnost a úplnost dokumentace předložené s žádostí včetně jejího souladu s platnými předpisy plně zodpovídá její zpracovatel. Stanovisko nenahrazuje případná další stanoviska k jiným částem stavby.

V případě další korespondence nebo jednání (např. změna stavby) uvádějte naši značku - 5002938860 a datum tohoto stanoviska. Kontakty jsou k dispozici na https://www.gasnet.cz/cs/kontaktni-system/.

Zažádejte o vytyčení

GasNet, s.r.o.
zastoupená společností GasNet Služby, s.r.o., IČ 27935311
Dominika Zeťová
Technik externích požadavků-Čechy
Oddělení zpracování ext. požadavků-Čechy
DOMINIKA.ZETOVA@GASNET.CZ

Přílohy: Orientační zákres plynárenského zařízení, Detailní zákres plynárenského zařízení, Ověřená příloha žadatele

Příloha: Orientační zákres plynárenského zařízení. Tato příloha je nedílnou součástí stanoviska č. 5002938860 ze dne 20.12.2023.

Provozovatel DS: GasNet, s.r.o.; Stavebník: AFRY CZ s.r.o. , Magistrů 1275/13 , 14000 Praha. K.ú.: Beroun.

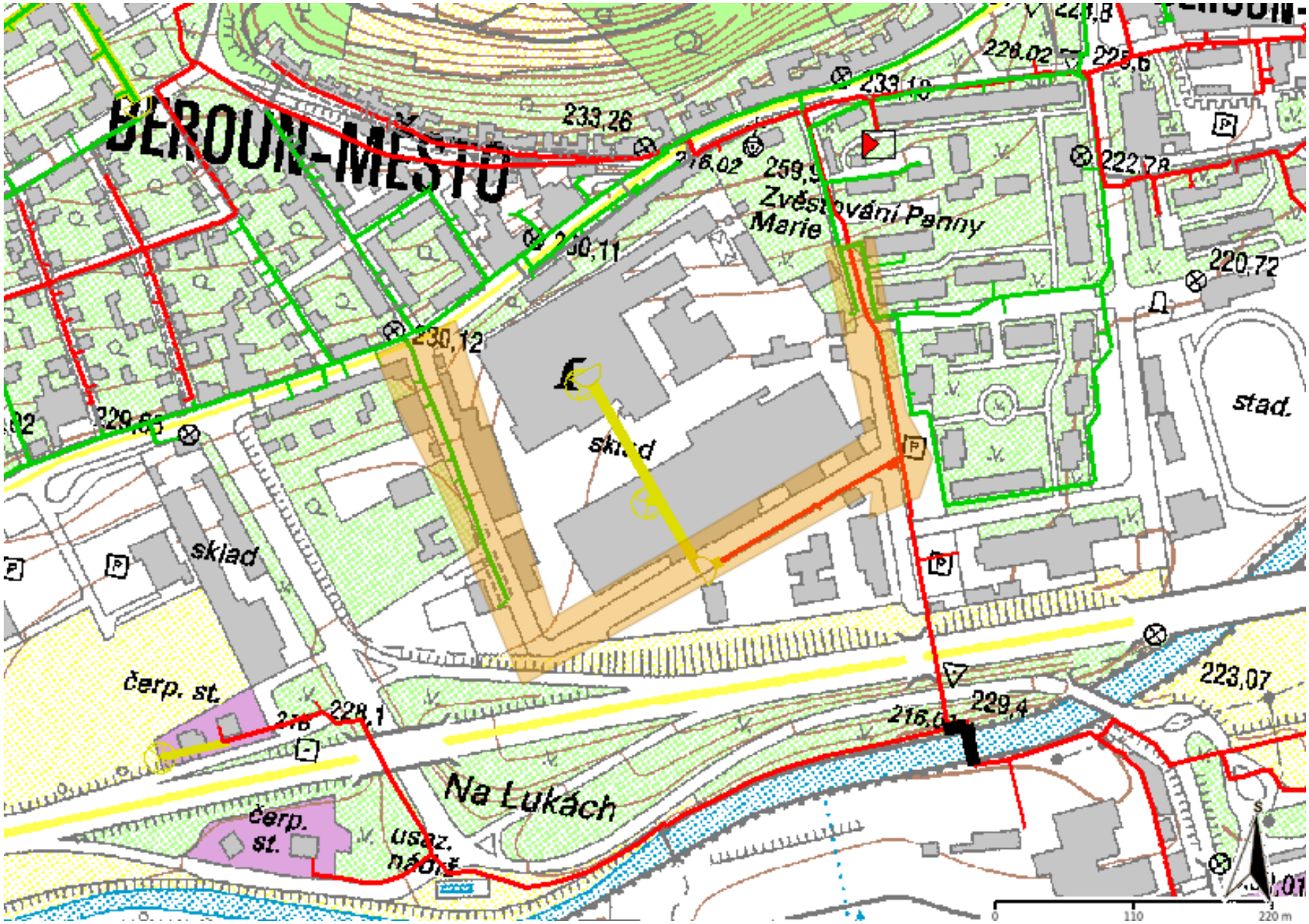

Legenda:

	linie plynovodu
	NTL
	STL
	VTL
	VVTL
	nefunkční
	plánovaná stavba před realizací
	ve výstavbě, neuvedeno do provozu
	regulační stanice
	ochranné zařízení
	kabel
	elektropřípojka
	kabel protikorozní ochrany
	anodové uzemnění
	stanice katodové ochrany
	pásmo vlivu anodového uzemnění SKAO
	neplynovodní zařízení/ technologie (linie/ bod/plocha)

Příloha: Detailní zákres plynárenského zařízení. Tato příloha je nedílnou součástí stanoviska č. 5002938860 ze dne 20.12.2023.

Provozovatel DS: GasNet, s.r.o.; Stavebník: AFRY CZ s.r.o. , Magistrů 1275/13 , 14000 Praha. K.ú.: Beroun.

Legenda:

	linie plynovodu
	NTL
	STL
	VTL
	VVTL
	nefunkční
	plánovaná stavba před realizací
	ve výstavbě, neuvedeno do provozu
	regulační stanice
	ochranné zařízení
	kabel
	elektropřípojka
	kabel protikorozní ochrany
	anodové uzemnění
	stanice katodové ochrany
	pásmo vlivu anodového uzemnění SKAO
	neplynovodní zařízení/ technologie (linie/ bod/plocha)

Příloha: Ověřená příloha žadatele. Tato příloha je nedílnou součástí stanoviska č. 5002938860 ze dne 20.12.2023.

Provozovatel DS: GasNet, s.r.o.; Stavebník: AFRY CZ s.r.o. , Magistrů 1275/13 , 14000 Praha. K.ú.: Beroun.

TIBA BEROUN - POZEMNÍ KOMUNIKACE
KOORDINAČNÍ SITUACE - 1:500

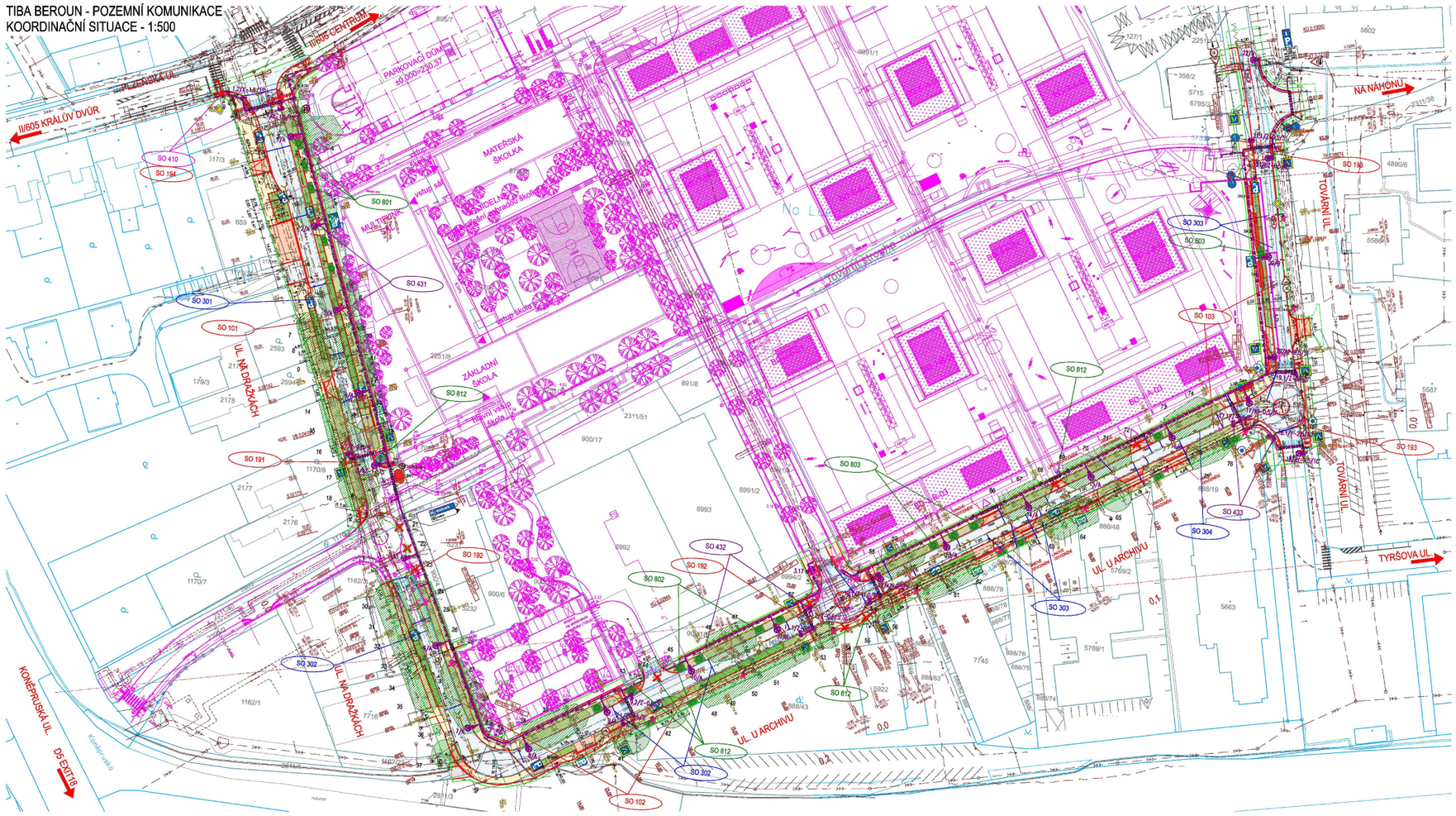

SEZNAM STAVEBNÍCH OBJEKTŮ:

OBJEKTY POZEMNÍCH KOMUNIKACÍ (ŘADA 100):
SO 101 ETAPA 1 - ULICE NA DRAŽKÁCH
SO 102 ETAPA 2 - ULICE NA DRAŽKÁCH - U ARCHIVU
SO 103 ETAPA 3 - ULICE U ARCHIVU - TOVÁRNÍ
SO 181 DIO ETAPA 1 - ULICE NA DRAŽKÁCH
SO 182 DIO ETAPA 2 - ULICE NA DRAŽKÁCH - U ARCHIVU
SO 183 DIO ETAPA 3 - ULICE U ARCHIVU - TOVÁRNÍ
SO 191 TRVALÉ DOPRAVNÍ ZNAČENÍ ETAPA 1 - ULICE NA DRAŽKÁCH
SO 192 TRVALÉ DOPRAVNÍ ZNAČENÍ ETAPA 2 - ULICE NA DRAŽKÁCH - U ARCHIVU
SO 193 TRVALÉ DOPRAVNÍ ZNAČENÍ ETAPA 3 - ULICE U ARCHIVU - TOVÁRNÍ
SO 194 SSZ PLZEŇSKÁ X NA DRAŽKÁCH, TECHNOLOGIE SSZ

VODOHOSPODÁŘSKÉ OBJEKTY:
SO 301 ODVODNĚNÍ SO 101
SO 302 ODVODNĚNÍ SO 102
SO 303 ODVODNĚNÍ SO 103
SO 304 PŘELOŽKA JEDNOTNÉ KANALIZACE DN 1000

OBJEKTY ZAŘÍZENÍ PRO PROVOZNÍ INFORMACE A TELEMATIKU:
SO 410 SSZ PLZEŇSKÁ X NA DRAŽKÁCH

OBJEKTY OSVĚTLENÍ POZEMNÍCH KOMUNIKACÍ:
SO 431 VO - ETAPA 1 - ULICE NA DRAŽKÁCH
SO 432 VO - ETAPA 2 - ULICE NA DRAŽKÁCH - U ARCHIVU
SO 433 VO - ETAPA 3 - ULICE U ARCHIVU - TOVÁRNÍ

OBJEKTY ÚPRAVY ZEŇ:
SO 801 VÝSADBA ZELENĚ - ETAPA 1 - ULICE NA DRAŽKÁCH
SO 802 VÝSADBA ZELENĚ - ETAPA 2 - ULICE NA DRAŽKÁCH - U ARCHIVU
SO 803 VÝSADBA ZELENĚ - ETAPA 3 - ULICE U ARCHIVU - TOVÁRNÍ
SO 812 KÁCENÍ ZELENĚ - ETAPA 2 - ULICE NA DRAŽKÁCH - U ARCHIVU

LEGENDA:

- ASFALT VOZOVKA - ACO
- ASFALT PŘEJEZDNÝ OSTRIOV - ACO
- DLAŽBA VOZOVKA (BETONOVÁ DLAŽBA VL. 80mm V ODSTÍNU PŘÍRODNÍ)
- DLAŽBA VOZOVKA (BETONOVÁ DLAŽBA TL. 80mm V ODSTÍNU PŘÍRODNÍ S ŠIROKOU SPÁROU)
- DLAŽBA CHODNÍK (BETONOVÁ DLAŽBA TL. 60 mm V ODSTÍNU PŘÍRODNÍ BARVY)
- BETONOVÁ DLAŽBA TL. 60 mm S VÝSTUPKY V ODSTÍNU ČERVENÉ BARVY
- DLAŽBA CHODNÍK - PŘECHLAZOVÁNÍ
- ASFALT CHODNÍK
- ZELEŇ (OHUMUJSOVÁNÍ A OSETÍ TRAVNÍM SEMENEM)
- NÁVRH KOMUNIKACE
- BETONOVÝ OBRUBNÍK (SILNIČNÍ, PARKOVÝ)
- ULOŽNÍ VRSTY
- TRAFOVOD DN150
- HRANICE TRVALÉHO ZÁBORU STAVBY
- HRANICE DOČASNÉHO ZÁBORU DO 1 ROKU
- HRANICE PARCEL KN
- KOORDINOVANÁ (SOUVISLÉ/IČ) STAVBA
- OCHRANNÉ PÁSMO DÁLNICE
- ZAMĚŘENÍ STÁVAJÍCÍHO STAVU

OBJEKTY VEŘ. OSVĚTLENÍ:

- NOVÉ VEŘEJNÉ OSVĚTLENÍ
- NOVÁ POZICE LAMPA VO
- PŘISVĚTLENÍ PŘECHODU

OBJEKTY ODVODNĚNÍ:

- NOVÁ DEŠŤOVÁ KANALIZACE
- NOVÁ JEDNOTNÁ KANALIZACE

OBJEKT SSZ:

- NOVÝ SLOUP SSZ S VÝLOŽNÍKEM A NÁVĚSTIDLY
- STÁVAJÍCÍ SLOUP SSZ S VÝLOŽNÍKEM A NÁVĚSTIDLY
- SLOUP SSZ S VÝLOŽNÍKEM A NÁVĚSTIDLY K DEMOLICI

OBJEKTY DOPRAV. ZNAČENÍ:

- NOVÉ VODOROVNÉ DOPRAVNÍ ZNAČENÍ
- STÁVAJÍCÍ VODOROVNÉ DOPRAVNÍ ZNAČENÍ
- NOVÉ SVISLÉ DOPRAVNÍ ZNAČENÍ
- STÁVAJÍCÍ SVISLÉ DOPRAVNÍ ZNAČENÍ

OBJEKTY VEGET. ÚPRAV:

- STROM NAVRŽENÝ KE KÁCENÍ (SO 812)
- POROST NAVRŽENÝ KE KÁCENÍ (SO 812)
- OCHRANNÁ OPATŘENÍ + ČÍSLO STROMU (SO 812)
- STROM NAVRŽENÝ K PŘESAZENÍ (SO 801)
- NOVÁ VÝSADBA (SO 801 - 803)
- PROKOŘENITELNÝ PROSTOR
- ZÁKONOVÁ VÝSADBA KEŘŮ

STÁVAJÍCÍ INŽENÝRSKÉ SÍTĚ:

- SDĚLOVACÍ KABEL PODZEMNÍ - CETIN
- SDĚLOVACÍ KABEL NADZEMNÍ - CETIN
- SDĚLOVACÍ OPTICKÝ KABEL - CETIN
- KABEL VO PODZEMNÍ - AVE
- KABEL NN do 1kV PODZEMNÍ - ČEZ Distribuce
- KABEL VN do 35 kV PODZEMNÍ - ČEZ Distribuce
- OPTICKÝ KABEL PODZEMNÍ - VODAFONE
- MIKROVLNNÉ SPOJE - České Radiokomunikace
- TELEKOMUNIKAČNÍ KABEL PODZEMNÍ - ČD-Telematika, a.s.
- KABEL SSZ - AVE
- VODOVOD PITNÁ - VAK BEROUN
- KANALIZACE JEDNOTNÁ - VAK BEROUN
- KANALIZACE - ŠACHTA - VAK BEROUN
- PLYN NTL - GASNET
- PLYN STL - GASNET
- HORKOVOD PODZEMNÍ - INNOGY
- SSZ - AVE CZ
- VO - MĚSTO BEROUN

POZNÁMKA:

1. ZÁKRES INŽENÝRSKÝCH SÍTÍ ODPOVÍDÁ PODKLADŮM PŘEDANÝCH JEDNOTLIVÝMI VLASTNÍKY POPŘ. JEJICH SPRÁVCI. PŘED ZAPOČETÍM ZEMNÍCH PRACÍ JE POVINNOSTÍ ZHOTOVITELE PROVÉST VYTYČENÍ TRASY PODZEMNÍHO VEDENÍ A DODRŽET OCHRANNÉ PÁSMO A PODMÍNKY V TOMTO OCHRANNÉM PÁSMU.
2. PŘEDNOST VYTYČENÍ DLE ČSN 736430 -1, ČSN 736430-3.
   PRO VYTYČENÍ BUDE POUŽITA PLATNÁ A OVĚŘENÁ VYTYČOVACÍ SÍŤ STAVBY.
3. PŘEHLEDNĚ JSOU NÁBJAPY OBRUBY UVEDENY VE STAVEBNÍCH SITUACÍCH (JEDNOT.) VÝCH SO.
4. KOMPLETNÍ TRVALÉ DOPRAVNÍ ZNAČENÍ JE ZOBRAZENO V SITUACÍCH JEDNOTLIVÝCH SO.

REVIZE Č.:	DATUM:	POPIS:
1	11/2023	ZMĚNA KATASTRÁLNÍ MAPY A ZAPRACOVÁNÍ PŘELOŽKY HORKOVODU 4. ETAPA

SOUŘADNICOVÝ S-JTSK, VÝŠKOVÝ SYSTÉM Bpv

OBJEDNATEL:	ZHOTOVITEL:
ov-a ov architekti s.r.o. LOTYŠSKÁ 640/10 160 00 PRAHA 6 tel: +420 773 860 899	AFRY CZ s.r.o. MAGISTRŮ 1275/13 140 00 PRAHA 4 tel.: +420 277 003 300 www.afry.cz

HLAVNÍ INŽENÝR PROJEKTU:	ZODPOVĚDNÝ PROJEKTANT:	VYPRACOVAL:	KONTROLOVAL:
ING. LUKÁŠ SZABÓ	ING. LUKÁŠ SZABÓ	ING. LUKÁŠ SZABÓ	NADĚŽDA KRÁKOROVÁ

NÁZEV PROJEKTU:

LOKALITA TIBA BEROUN - POZEMNÍ KOMUNIKACE

ČÁST:	SITUAČNÍ VÝKRESY
STAVEBNÍ OBJEKTY:	-
NÁZEV:	KOORDINAČNÍ SITUAČNÍ VÝKRES

KRAJ:	STŘEDOČESKÝ KRAJ	ČÁST:	PŘÍLOHA Č.:	ČÍSLO PARÉ:
DATUM:	10/2022	C	3	
STUPEŇ:	RUSP			
MĚŘÍTKO:	1:500			
Č. ZAKÁZKY:	2023/0073			

naše značka
5003013671

vyřizuje
Dominika Zeťová

e-mail
technici@gasnet.cz

datum
03.04.2024

AFRY CZ s.r.o.
Magistrů 1275/13
14000 Praha

Věc:
VRÁCENÍ ŽÁDOSTI: 2023/0073 Lokalita TIBA Beroun - pozemní komunikace

K.ú. - p.č.: Beroun

Stavebník: Město Beroun , Husovo nám. 68 , 26601 Beroun

Účel stanoviska: Povolení stavby - stavební režim (ÚR+SP)

GasNet, s.r.o., jako provozovatel distribuční soustavy (PDS) a technické infrastruktury, zastoupený GasNet Služby, s.r.o., vydává toto stanovisko:

S předloženou dokumentací stavby nesouhlasíme.

Důvod:
- dle předložené dokumentace stavby bude nutná přeložka plynárenského zařízení (STL plynovod) v místě budoucí kruhové křižovatky
- je nutné nejdříve vyřešit přeložku STL PZ
- kontakty pro přeložku:
Roman Brabec
Specialista připojování PZ-Čechy 1
telefon: 555 901 111
email: technici@gasnet.cz
- po vyřešení/odsouhlasení přeložky (stanoviska, smlouvy,..) bude možno vyjádřit se ke stavbě jako celku

- zároveň je nutné upravit trasu trativodu a umístění dopravního značení dle ČSN 73 6005

Za správnost a úplnost dokumentace předložené s žádostí včetně jejího souladu s platnými předpisy plně zodpovídá její zpracovatel. Stanovisko nenahrazuje případná další stanoviska k jiným částem stavby.

V případě další korespondence nebo jednání (např. změna stavby) uvádějte naši značku - 5003013671 a datum tohoto stanoviska. Kontakty jsou k dispozici na https://www.gasnet.cz/cs/kontaktni-system/.

Zažádejte o vytyčení

GasNet, s.r.o.
zastoupená společností GasNet Služby, s.r.o., IČ 27935311
Dominika Zeťová
Technik externích požadavků-Čechy
Oddělení zpracování ext. požadavků-Čechy

Přílohy: Orientační zákres plynárenského zařízení, Detailní zákres plynárenského zařízení, Detailní zákres plynárenského zařízení, Detailní zákres plynárenského zařízení, Detailní zákres plynárenského zařízení

Příloha: Orientační zákres plynárenského zařízení. Tato příloha je nedílnou součástí stanoviska č. 5003013671 ze dne 03.04.2024.

Provozovatel DS: GasNet, s.r.o.; Stavebník: Město Beroun , Husovo nám. 68 , 26601 Beroun. K.ú.: Beroun.

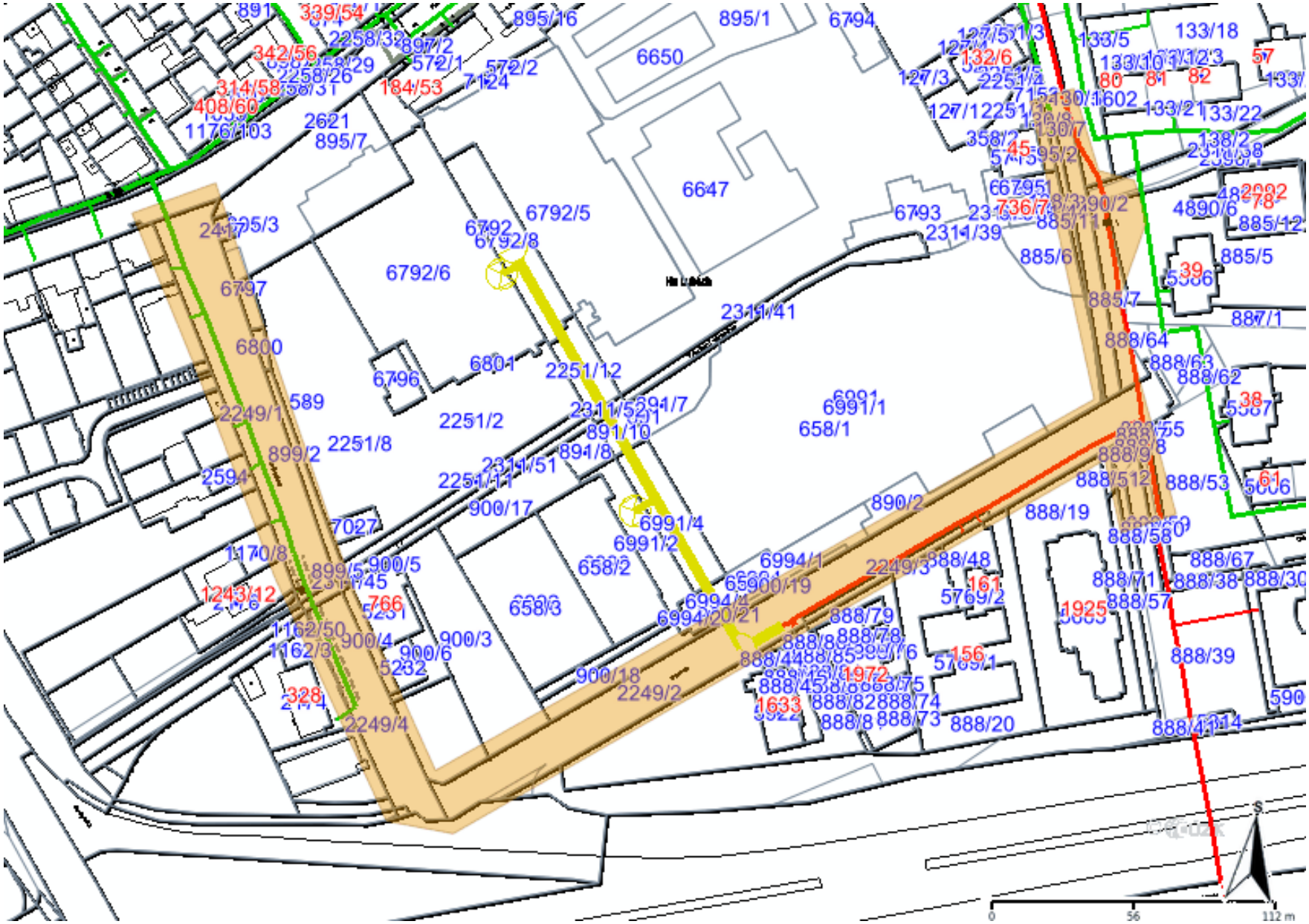

Legenda:

	linie plynovodu
	NTL
	STL
	VTL
	VVTL
	nefunkční
	plánovaná stavba před realizací
	ve výstavbě, neuvedeno do provozu
	regulační stanice
	ochranné zařízení
	kabel
	elektropřípojka
	kabel protikorozní ochrany
	anodové uzemnění
	stanice katodové ochrany
	pásmo vlivu anodového uzemnění SKAO
	neplynovodní zařízení/ technologie (linie/ bod/plocha)

Příloha: Detailní zákres plynárenského zařízení. Tato příloha je nedílnou součástí stanoviska č. 5003013671 ze dne 03.04.2024.

Provozovatel DS: GasNet, s.r.o.; Stavebník: Město Beroun , Husovo nám. 68 , 26601 Beroun. K.ú.: Beroun.

Legenda:

	linie plynovodu
	NTL
	STL
	VTL
	VVTL
	nefunkční
	plánovaná stavba před realizací
	ve výstavbě, neuvedeno do provozu
	regulační stanice
	ochranné zařízení
	kabel
	elektropřípojka
	kabel protikorozní ochrany
	anodové uzemnění
	stanice katodové ochrany
	pásmo vlivu anodového uzemnění SKAO
	neplynovodní zařízení/ technologie (linie/ bod/plocha)

Příloha: Detailní zákres plynárenského zařízení. Tato příloha je nedílnou součástí stanoviska č. 5003013671 ze dne 03.04.2024.

Provozovatel DS: GasNet, s.r.o.; Stavebník: Město Beroun , Husovo nám. 68 , 26601 Beroun. K.ú.: Beroun.

Legenda:

	linie plynovodu
	NTL
	STL
	VTL
	VVTL
	nefunkční
	plánovaná stavba před realizací
	ve výstavbě, neuvedeno do provozu
	regulační stanice
	ochranné zařízení
	kabel
	elektropřípojka
	kabel protikorozní ochrany
	anodové uzemnění
	stanice katodové ochrany
	pásmo vlivu anodového uzemnění SKAO
	neplynovodní zařízení/ technologie (linie/ bod/plocha)

Příloha: Detailní zákres plynárenského zařízení. Tato příloha je nedílnou součástí stanoviska č. 5003013671 ze dne 03.04.2024.

Provozovatel DS: GasNet, s.r.o.; Stavebník: Město Beroun , Husovo nám. 68 , 26601 Beroun. K.ú.: Beroun.

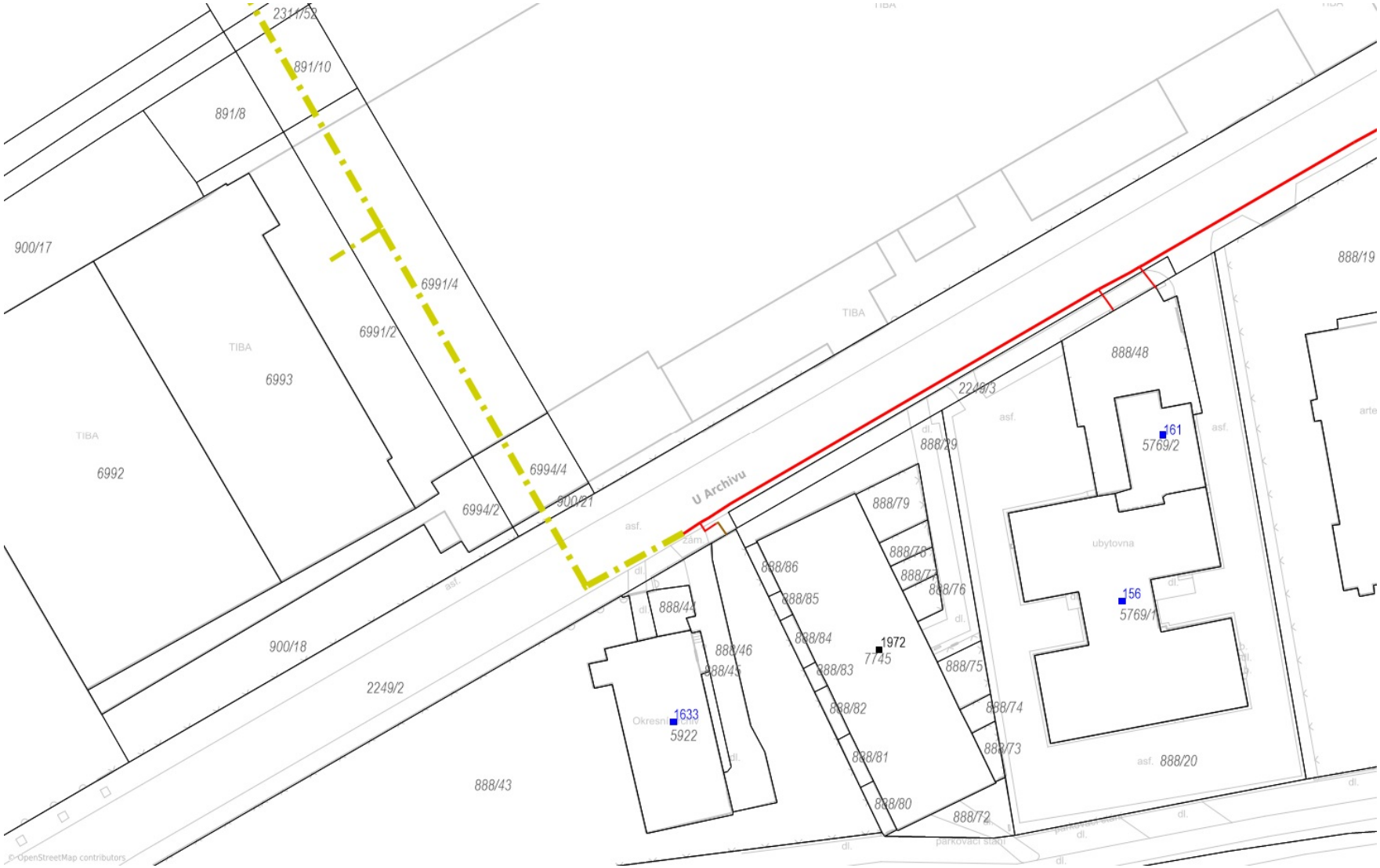

Legenda:

	linie plynovodu
	NTL
	STL
	VTL
	VVTL
	nefunkční
	plánovaná stavba před realizací
	ve výstavbě, neuvedeno do provozu
	regulační stanice
	ochranné zařízení
	kabel
	elektropřípojka
	kabel protikorozní ochrany
	anodové uzemnění
	stanice katodové ochrany
	pásmo vlivu anodového uzemnění SKAO
	neplynovodní zařízení/ technologie (linie/ bod/plocha)

Příloha: Detailní zákres plynárenského zařízení. Tato příloha je nedílnou součástí stanoviska č. 5003013671 ze dne 03.04.2024.

Provozovatel DS: GasNet, s.r.o.; Stavebník: Město Beroun , Husovo nám. 68 , 26601 Beroun. K.ú.: Beroun.

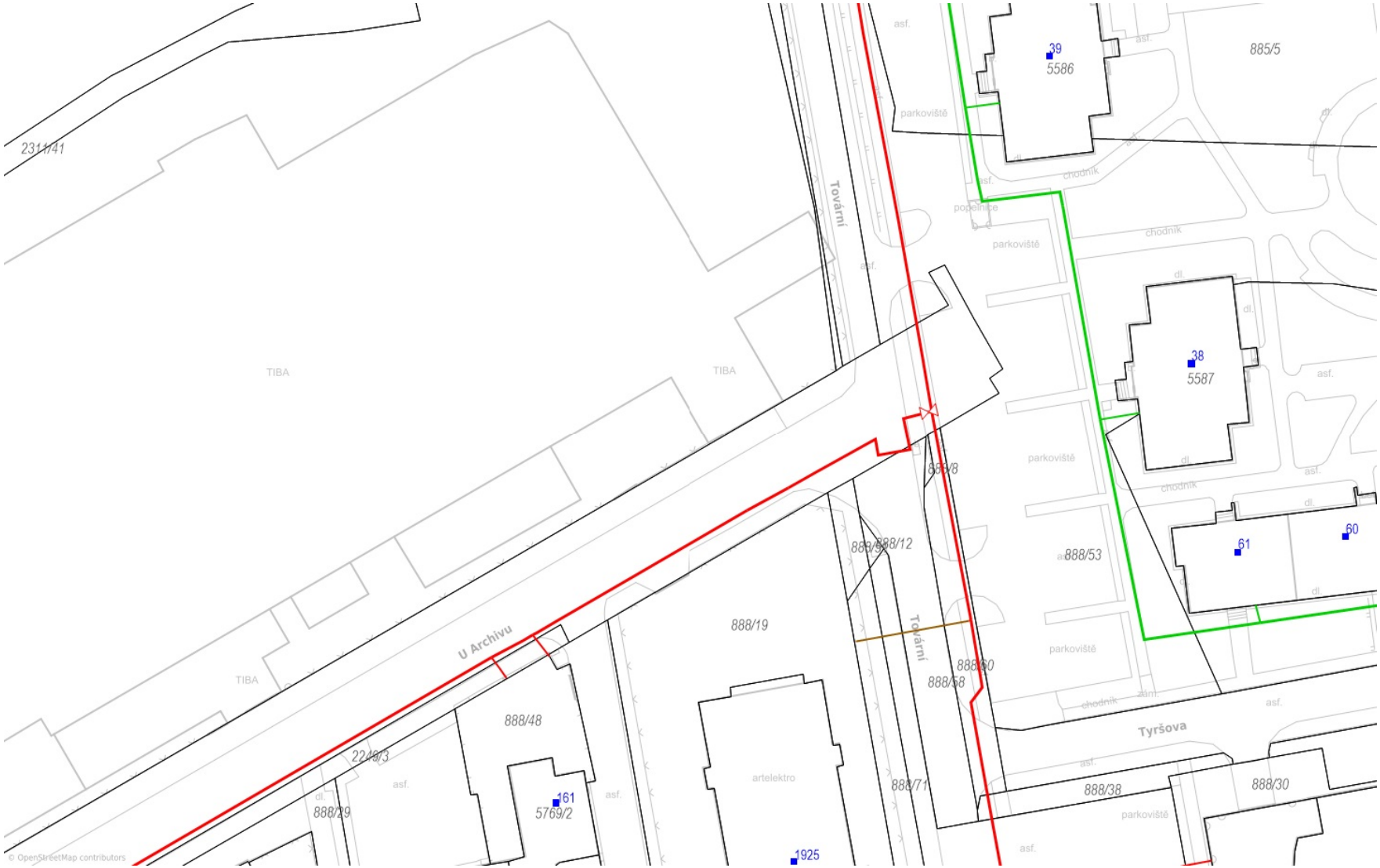

Legenda:

	linie plynovodu
	NTL
	STL
	VTL
	VVTL
	nefunkční
	plánovaná stavba před realizací
	ve výstavbě, neuvedeno do provozu
	regulační stanice
	ochranné zařízení
	kabel
	elektropřípojka
	kabel protikorozní ochrany
	anodové uzemnění
	stanice katodové ochrany
	pásmo vlivu anodového uzemnění SKAO
	neplynovodní zařízení/ technologie (linie/ bod/plocha)

Příloha: Detailní zákres plynárenského zařízení. Tato příloha je nedílnou součástí stanoviska č. 5003013671 ze dne 03.04.2024.

Provozovatel DS: GasNet, s.r.o.; Stavebník: Město Beroun , Husovo nám. 68 , 26601 Beroun. K.ú.: Beroun.

Legenda:

	linie plynovodu
	NTL
	STL
	VTL
	VVTL
	nefunkční
	plánovaná stavba před realizací
	ve výstavbě, neuvedeno do provozu
	regulační stanice
	ochranné zařízení
	kabel
	elektropřípojka
	kabel protikorozní ochrany
	anodové uzemnění
	stanice katodové ochrany
	pásmo vlivu anodového uzemnění SKAO
	neplynovodní zařízení/ technologie (linie/ bod/plocha)

Příloha: Ověřená příloha žadatele. Tato příloha je nedílnou součástí stanoviska č. 5003013671 ze dne 03.04.2024.

Provozovatel DS: GasNet, s.r.o.; Stavebník: Město Beroun , Husovo nám. 68 , 26601 Beroun. K.ú.: Beroun.

TIBA BEROUN - POZEMNÍ KOMUNIKACE
KOORDINAČNÍ SITUACE - 1:500

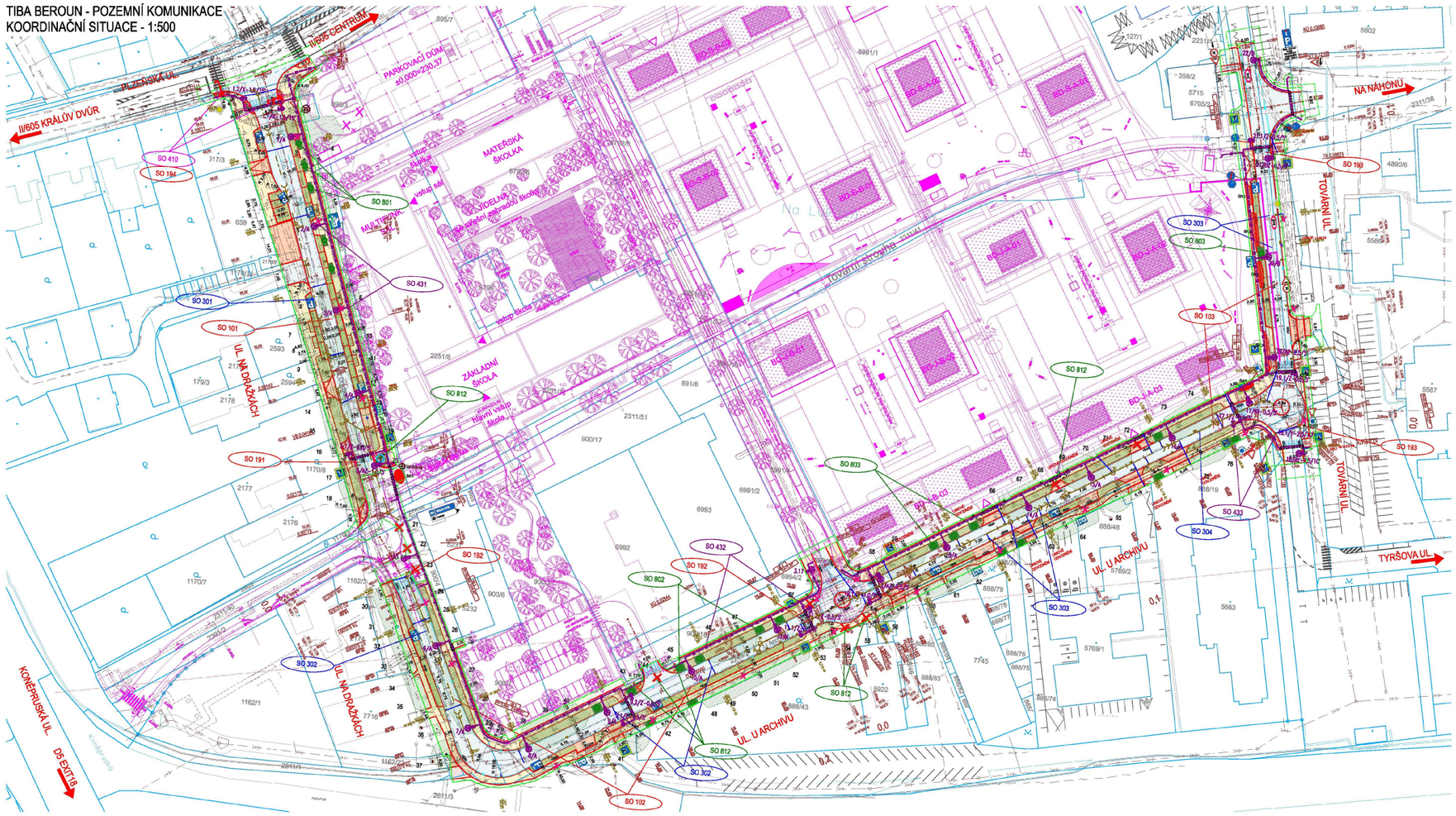

SEZNAM STAVEBNÍCH OBJEKTŮ:

OBJEKTY POZEMNÍCH KOMUNIKACÍ (ŘADA 100):
SO 101 ETAPA 1 - ULICE NA DRÁŽKÁCH
SO 102 ETAPA 2 - ULICE NA DRÁŽKÁCH - U ARCHIVU
SO 103 ETAPA 3 - ULICE U ARCHIVU - TOVÁRNÍ
SO 181 DIO ETAPA 1 - ULICE NA DRÁŽKÁCH
SO 182 DIO ETAPA 2 - ULICE NA DRÁŽKÁCH - U ARCHIVU
SO 183 DIO ETAPA 3 - ULICE U ARCHIVU - TOVÁRNÍ
SO 191 TRVALÉ DOPRAVNÍ ZNAČENÍ ETAPA 1 - ULICE NA DRÁŽKÁCH
SO 192 TRVALÉ DOPRAVNÍ ZNAČENÍ ETAPA 2 - ULICE NA DRÁŽKÁCH - U ARCHIVU
SO 193 TRVALÉ DOPRAVNÍ ZNAČENÍ ETAPA 3 - ULICE U ARCHIVU - TOVÁRNÍ
SO 194 SSZ PLZEŇSKÁ X NA DRÁŽKÁCH, TECHNOLOGIE SSZ

VODOHOSPODÁŘSKÉ OBJEKTY:
SO 301 ODVODNĚNÍ SO 101
SO 302 ODVODNĚNÍ SO 102
SO 303 ODVODNĚNÍ SO 103
SO 304 PŘELOŽKA JEDNOTNÉ KANALIZACE DN 1000

OBJEKTY ZAŘÍZENÍ PRO PROVOZNÍ INFORMACE A TELEMATIKU:
SO 410 SSZ PLZEŇSKÁ x NA DRÁŽKÁCH

OBJEKTY OSVĚTLENÍ POZEMNÍCH KOMUNIKACÍ:
SO 431 VO - ETAPA 1 - ULICE NA DRÁŽKÁCH
SO 432 VO - ETAPA 2 - ULICE NA DRÁŽKÁCH - U ARCHIVU
SO 433 VO - ETAPA 3 - ULICE U ARCHIVU - TOVÁRNÍ

OBJEKTY ÚPRAVY ÚZEMÍ:
SO 801 VÝSADBA ZELENĚ - ETAPA 1 - ULICE NA DRÁŽKÁCH
SO 802 VÝSADBA ZELENĚ - ETAPA 2 - ULICE NA DRÁŽKÁCH - U ARCHIVU
SO 803 VÝSADBA ZELENĚ - ETAPA 3 - ULICE U ARCHIVU - TOVÁRNÍ
SO 812 KÁCENÍ ZELENĚ - ETAPA 2 - ULICE NA DRÁŽKÁCH - U ARCHIVU

LEGENDA:

- ASFALT VOZOVKA - ACO
- ASFALT PŘEJÍZDNÝ OSTROV - ACO
- DUŽBA VOZOVKA (BETONOVÁ DUŽBA VL. 80mm V ODSTÍNU PŘÍRODNÍ)
- DUŽBA VOZOVKA (BETONOVÁ DUŽBA TL. 80mm V ODSTÍNU PŘÍRODNÍ S ŠIROKOU SPÁROU)
- DUŽBA CHODNÍK (BETONOVÁ DUŽBA TL. 60 mm V ODSTÍNU PŘÍRODNÍ BARVY)
- BETONOVÁ DUŽBA TL. 60 mm S VÝSTUPKY V ODSTÍNU ČERVENÉ BARVY
- DUŽBA CHODNÍK - PŘEDLAŽDĚNÍ
- ASFALT CHODNÍK
- ZELEŇ (OHUMUSOVÁNÍ A OSETÍ TRAVNÍM SEMENEM)
- NÁVRH KOMUNIKACE
- BETONOVÝ OBRUBNÍK (SILNIČNÍ, PARKOVÝ)
- ULIČNÍ VPUSŤ
- TRATKOD DN150
- HRANICE TRVALÉHO ZÁBORU STAVBY
- HRANICE DOČASNÉHO ZÁBORU DO 1 ROKU
- HRANICE PARCEL KN
- KOORDINOVANÁ (SOUVISLÉ/IČ) STAVBA
- OCHRANNÉ PÁSMO DÁLNICE
- ZAMĚŘENÍ STÁVAJÍCÍHO STAVU

OBJEKTY VEŘ. OSVĚTLENÍ:

- NOVÉ VEŘEJNÉ OSVĚTLENÍ
- NOVÁ PODIOE LAMPA VO
- PŘISVĚTLENÍ PŘECHODU

OBJEKTY ODVODNĚNÍ:

- NOVÁ DEŠŤOVÁ KANALIZACE
- NOVÁ JEDNOTNÁ KANALIZACE

OBJEKT SSZ:

- NOVÝ SLOUP SSZ S VYLOŽÍNKOU A NÁVĚSTICEMI
- STÁVAJÍCÍ SLOUP SSZ S VYLOŽÍNKOU A NÁVĚSTICEMI
- SLOUP SSZ S VYLOŽÍNKOU A NÁVĚSTICEMI K DEMOLICI

OBJEKTY DOPRAV. ZNAČENÍ:

- NOVÉ VODOROVNÉ DOPRAVNÍ ZNAČENÍ
- STÁVAJÍCÍ VODOROVNÉ DOPRAVNÍ ZNAČENÍ
- NOVÉ SVISLÉ DOPRAVNÍ ZNAČENÍ
- STÁVAJÍCÍ SVISLÉ DOPRAVNÍ ZNAČENÍ

OBJEKTY VEGET. ÚPRAV:

- STROM NAVRŽENÝ KE KÁCENÍ (ISO 812)
- POROST NAVRŽENÝ KE KÁCENÍ (ISO 812)
- OCHRANNÁ OPATŘENÍ + ČÍSLO STROMU (ISO 812)
- STROM NAVRŽENÝ K PŘESAZENÍ (ISO 801)
- NOVÁ VÝSADBA (ISO 801 - 803)
- PROKOŘENITELNÝ PROSTOR
- ZÁHONOVÁ VÝSADBA KEŘŮ

STÁVAJÍCÍ INŽENÝRSKÉ SÍTĚ:

- SDĚLOVACÍ KABEL PODZEMNÍ - CETIN
- SDĚLOVACÍ KABEL NADZEMNÍ - CETIN
- SDĚLOVACÍ OPTICKÝ KABEL - CETIN
- KABEL VO PODZEMNÍ - AVE
- KABEL VN do 1kV PODZEMNÍ - ČEZ Distribuce
- KABEL VN do 35 kV PODZEMNÍ - ČEZ Distribuce
- OPTICKÝ KABEL PODZEMNÍ - VODAFONE
- MIKROVLNNÉ SPOJE - České Radiokomunikace
- TELEKOMUNIKAČNÍ KABEL PODZEMNÍ - Č.Telekomunikace, a.s.
- KABEL SSZ - AVE
- VODOVOD PITNÁ - VAK BEROUN
- KANALIZACE JEDNOTNÁ - VAK BEROUN
- KANALIZACE - ŠACHTA - VAK BEROUN
- PLYN NTL - GASNET
- PLYN STL - GASNET
- HORKOVOD PODZEMNÍ - INNOGY
- SSZ - AVE CZ
- VO - MĚSTO BEROUN

POZNÁMKA:

1. ZÁKRES INŽENÝRSKÝCH SÍTÍ DOPOVÍDÁ PODKLADŮM PŘEDANÝCH JEDNOTLIVÝMI VLASTNÍKY POPŘ. JEJICH SPRÁVCI. PŘED ZAPOČETÍM ZEMNÍCH PRACÍ JE POVINNOSTÍ ZHOTOVITELE PROVÉST VYTYČENÍ TRASY PODZEMNÍHO VEDENÍ A DODRŽET OCHRANNÉ PÁSMO A PODMÍNKY V TOMTO OCHRANNÉM PÁSMU.
2. PŘESNOST VYTYČENÍ DLE ČSN 730420-1, ČSN 730420-2
   PRO VYTYČENÍ BUDE POUŽITA PLATNÁ A OVĚŘENÁ VYTYČOVACÍ SÍŤ STAVBY.
3. PŘÍSH. LUBNÉ JSOU NÁBJAPY OBRUBY UVEDENY VE STAVEBNÍCH SITUACÍCH JEDNOTLIVÝCH SO.
4. KOMPLETNÍ TRVALÉ DOPRAVNÍ ZNAČENÍ JE ZOBRAZENO V SITUACÍCH JEDNOTLIVÝCH SO.

REVIZE Č.:	DATUM:	POPIS:
1	11/2023	ZMĚNA KATASTRÁLNÍ MAPY A ZAPRACOVÁNÍ PŘELOŽKY HORKOVODU 4. ETAPA

SOUŘADNICOVÝ SYSTÉM, VÝŠKOVÝ SYSTÉM BPV

OBJEDNATEL:	ZHOTOVITEL:		
OV-8 OV ARCHITEKTI S.r.o. LOTYŠSKÁ 644/11 160 00 PRAHA 6 tel: +420 777 800 899	AFRY AFRY CZ s.r.o. PARGETKA 1275/13 250 88 PRAHA 4 Tel.: +420 277 005 500 www.afry.cz		
HLAVNÍ INŽENÝR PROJEKTU: ING. LUKÁŠ SZABÓ	ZODPOVĚDNÝ PROJEKTANT: ING. LUKÁŠ SZABÓ	VYPRACOVAL: ING. LUKÁŠ SZABÓ	KONTROLOVAL: NADĚŽDA KUMÁROVÁ

NÁZEV PROJEKTU:

LOKALITA TIBA BEROUN - POZEMNÍ KOMUNIKACE

ČÁST:	SITUAČNÍ VÝKRESY		
STAVEBNÍ OBJEKT:	-		
PŘÍLOHA:	KOORDINAČNÍ SITUAČNÍ VÝKRES		
KRAJ: STŘEDOČESKÝ KRAJ	ČÁST: C	PŘÍLOHA Č.: 3	ČÍSLO PARÉ:
DATUM: 10/2023			
STUPEŇ: DUSP			
MĚŘÍTKO: 1:500			
Č. ZAKÁZKY: 2022/5073			

AFRY CZ s.r.o.
Ing. Ivana Riegerová
Magistrů 1275/13, 140 00 Praha 4

4. dubna 2024

Věc: Lokalita TIBA Beroun – pozemní komunikace - vyjádření provozovatele energetického zařízení.

Požádali jste o vyjádření k záměru „Lokalita TIBA Beroun – pozemní komunikace“, č. zakázky 2023/0073, ve stupni DUSP z 10/2023.

V zájmovém území se vyskytují rozvody ve správě innogy Energo, s.r.o., Limuzská 3135/12, Praha 10. Zařízení pro rozvod tepla je chráněno ochranným pásmem (OP) dle zákona č. 458/2000 Sb. ve znění platné právní úpravy. OP je 2,5 m od vnějšího obrysu tepelného zařízení. V tomto ochranném pásmu nejsou povoleny činnosti, které by ohrožovaly energetické zařízení nebo by mohly ohrozit dodávku tepla. Sítě jsou v přeložené DUSP zakresleny.

- Zákres sítí odpovídá datu vydání tohoto vyjádření. V okolí probíhají přeložky spojené s výstavbou v areálu bývalé společnosti TIBA.
- Případná realizace záměru bude probíhat podle odsouhlasené dokumentace pro provedení stavby. Případný souhlas s realizací záměru vydá po předložení a odsouhlasení dokumentace ve stupni DPS provozovatel energetického zařízení pro rozvod tepla v lokalitě – společnost innogy Energo, s.r.o., Limuzská 3135/12, Praha 10.
- Veškerá kolizní místa budou popsána v předložené DPS a navržené řešení musí být odsouhlaseno provozovatelem dané sítě.
- Případná realizace stavby musí být koordinována s plánovanými přeložkami v okolí stavby. Stavebník předloží s předstihem HMG realizace záměru provozovateli k odsouhlasení.
- V případě kolize záměru se stávajícími sítěmi ve správě provozovatele budou tyto sítě přeloženy, případně upraveny. Náklady hradí ten, kdo požadovanou změnu vyvolal.
- Za stavební činnost se považují všechny činnosti prováděné v ochranném pásmu EZ.

Společnost innogy Energo, s.r.o., Limuzská 3135/12, Praha 10, souhlasí se záměrem a při splnění podmínek s realizací uvedeného záměru.

Veškeré informace uvedené v tomto dokumentu smějí být využity pouze pro účel, pro který byly vyžádány.
Platnost vyjádření je jeden rok od data vystavení. Vyjádření obsahuje jednu stranu A4.

Jiří Rajman
Digitálně podepsal Jiří Rajman
Datum: 2024.04.05 07:02:32 +02'00'

Jiří Rajman
innogy Energo, s.r.o., Limuzská 3135/12, 108 00 Praha 10 Strašnice
@: sitetkd@innogy.cz

AVE CZ odpadové hospodářství s.r.o.
Provozovna Beroun
Viničná 910
266 70 Beroun 2
tel: 311 548 200
e-mail: beroun@ave.cz

AFRY CZ s.r.o.
Lucie Moravcová
Magistrů 1275/13
140 00 Praha

IČO: 45306605

VÁŠ DOPIS ZE DNE	NAŠE ZNAČKA	VYŘIZUJE	V BEROUNĚ DNE
		Skružná Marie	15.12.2023

Věc: Vyjádření k existenci technického zařízení v zájmovém území Beroun, stavba:
TIBA Beroun

Dobrý den,

dáváme souhlasné stanovisko k výše uvedené stavbě. S provedením souhlasíme.

S pozdravem

Ing. Ondřej Morgenstern
vedoucí provozu
Tel. 737 741 381
E-mail: ondrej.morgenstern@ave.cz
AVE CZ odpadové hospodářství, s.r.o.
Provozovna Beroun

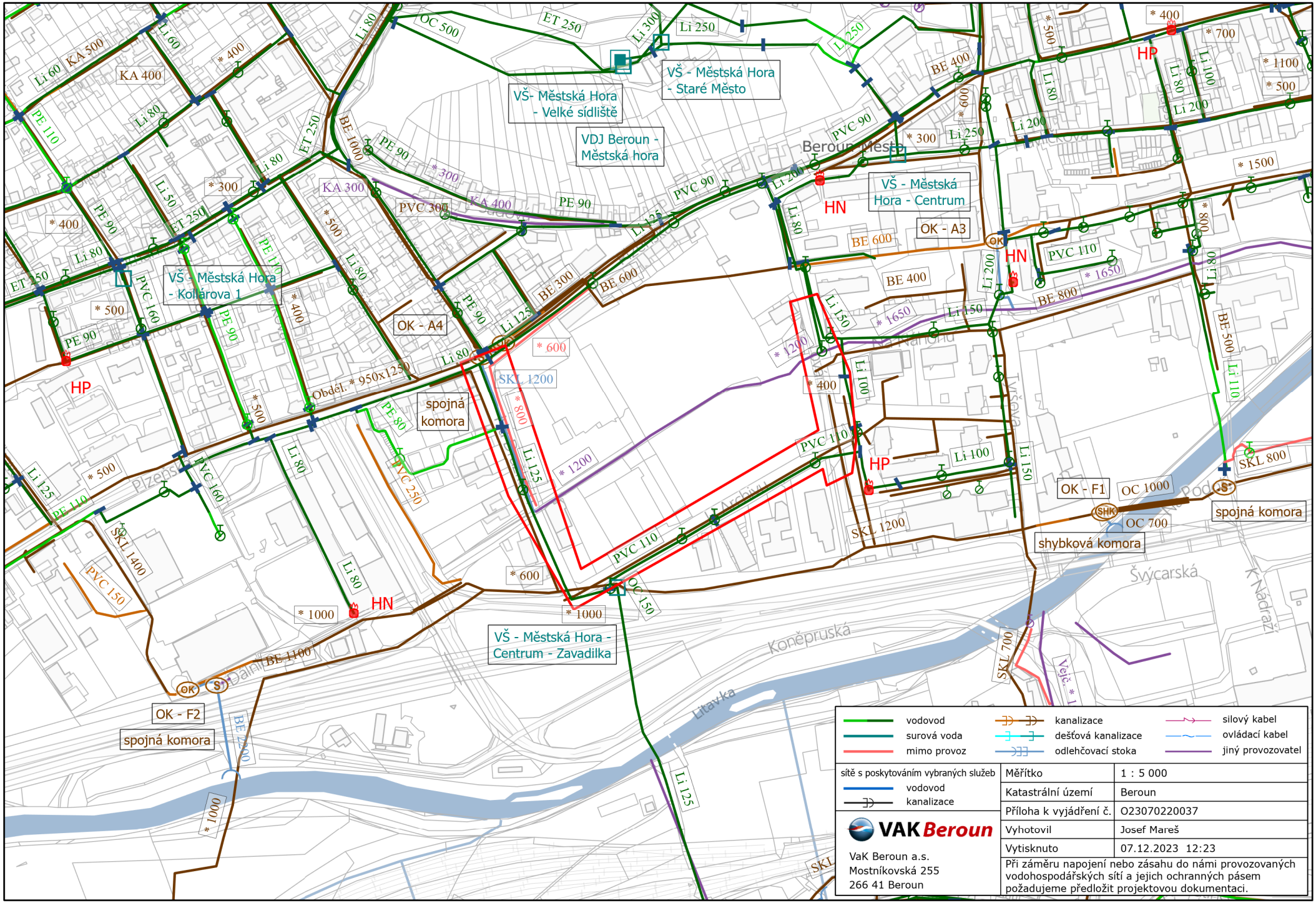
VŠ- Městská Hora - Velké sídliště
VŠ - Městská Hora - Staré Město
VDJ Beroun - Městská hora
VŠ - Městská Hora - Centrum
VŠ - Městská Hora - Kollárova 1
VŠ - Městská Hora - Centrum - Zavadilka
OK - A3
OK - A4
OK - F1
OK - F2
spojná komora
shybková komora
HP
HN
Beroun-Město
Koněpruská
Švýcarská
Litavka
vodovod
surová voda
mimo provoz
kanalizace
dešťová kanalizace
odlehčovací stoka
silový kabel
ovládací kabel
jiný provozovatel
sítě s poskytováním vybraných služeb
vodovod
kanalizace
VAK Beroun
VaK Beroun a.s.
Mostníkovská 255
266 41 Beroun
Měřítko 1 : 5 000
Katastrální území Beroun
Příloha k vyjádření č. O23070220037
Vyhotovil Josef Mareš
Vytisknuto 07.12.2023 12:23
Při záměru napojení nebo zásahu do námi provozovaných vodohospodářských sítí a jejich ochranných pásem požadujeme předložit projektovou dokumentaci.

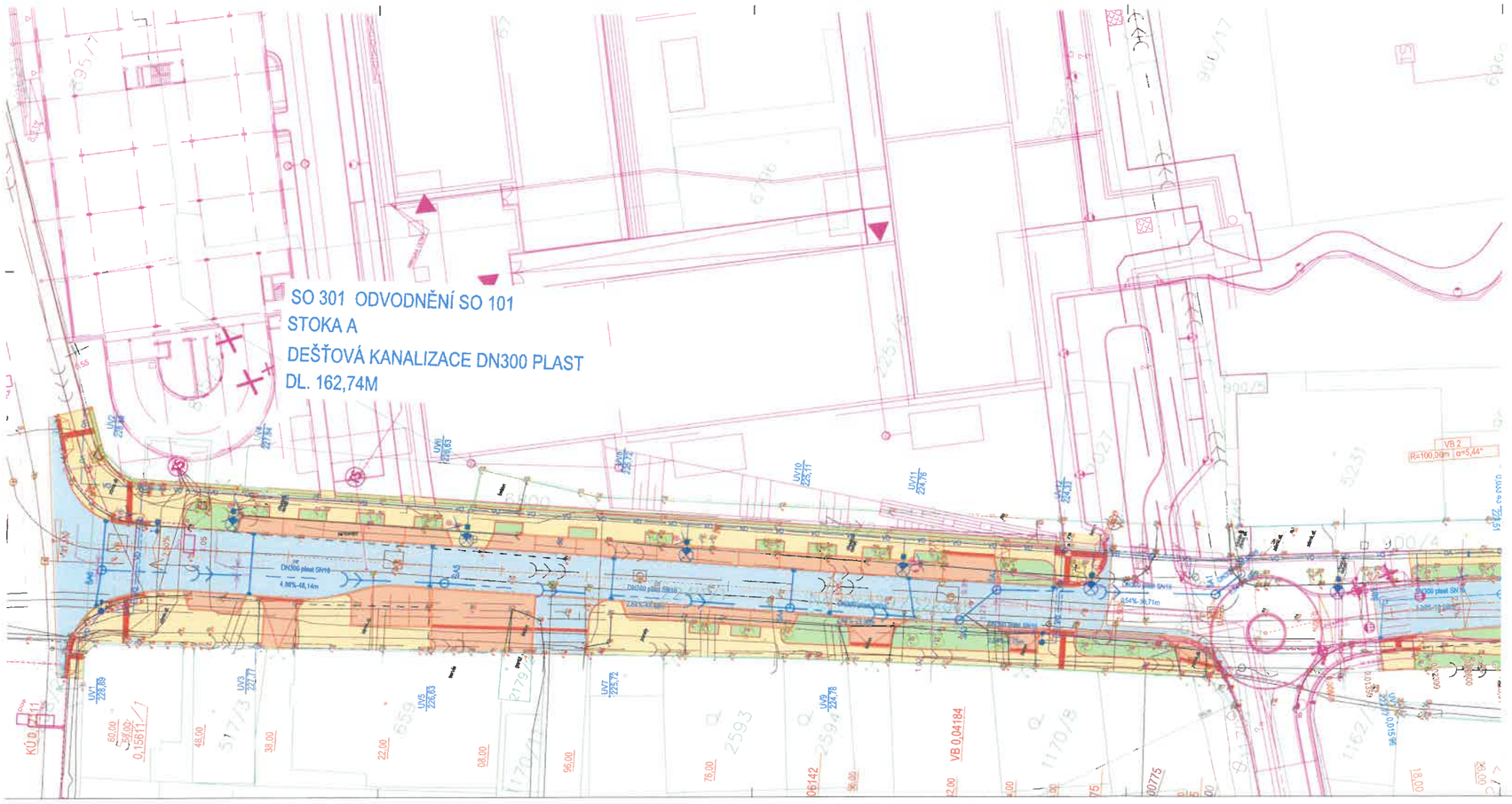

STÁVAJÍCÍ INŽENÝRSKÉ SÍTĚ:

- MIKROVLNNÉ SPOJE - Česká Radiokomunikace a.s.
- SDĚLOVACÍ KABEL NADZEMNÍ - CETIN a.s.
- SDĚLOVACÍ KABEL PODZEMNÍ - CETIN a.s.
- SDĚLOVACÍ KABEL PODZEMNÍ NEZAMĚŘENÝ - CETIN a.s.
- KABEL NN do 1kV PODZEMNÍ - ČEZ Distribuce a.s.
- KABEL VN do 35 kV PODZEMNÍ - ČEZ Distribuce a.s.
- PLYN NTL - GasNet s.r.o.
- PLYN STL - GasNet s.r.o.
- PLYN NTL OCHRANNÉ PÁSMO - GasNet s.r.o.
- PLYN STL OCHRANNÉ PÁSMO - GasNet s.r.o.
- VEDENÍ VEŘEJNÉ KOMUNIKAČNÍ SÍTĚ - Vodafone Czech Republic a.s.
- VODOVOD PITNÁ - VaK Beroun a.s.
- KANALIZACE JEDNOTNÁ - VaK Beroun a.s.
- TELEKOMUNIKAČNÍ KABEL PODZEMNÍ - ČD-Telematika a.s.
- VO-MĚSTO BEROUN
- SSZ-AVE CZ

- BOD PVBP - ZEMĚMĚŘIČSKÝ ÚŘAD

NOVÉ INŽENÝRSKÉ SÍTĚ:

- SO 304 PŘELOŽKA JEDNOTNÉ KANALIZACE DN1000
- SO 301 DEŠŤOVÁ KANALIZACE, PŘÍPOJKY ULIČNÍCH VPUSTÍ
- RUŠENÍ ULIČNÍCH VPUSTÍ SO301
- SO 302,303 DEŠŤOVÁ KANALIZACE, PŘÍPOJKY ULIČNÍCH VPUSTÍ
- RUŠENÍ ULIČNÍCH VPUSTÍ SO302,SO303
- VEŘEJNÉ OSVĚTLENÍ

LEGENDA:

- ASFALT VOZOVKA - ACO
- KAMENNÁ DLAŽBA VOZOVKA
- BETONOVÁ DLAŽBA VOZOVKA
- BETONOVÁ DLAŽBA VOZOVKA SE ZATRAVNĚNOU SPÁROU ZASYPANÁ ŠTĚRKEM - DĚLENÍ STANÍ S ZATRAVNĚNÝCH SPAR
- BETONOVÁ DLAŽBA CHODNÍK (DLAŽBA TL. 60 mm V ODSTÍNU PŘÍRODNÍ BARVY)
- BETONOVÁ DLAŽBA TL. 60 mm S VÝSTUPKY V ODSTÍNU ČERVENÉ BARVY
- ASFALT CHODNÍK
- ZELEŇ (OHUMUSOVÁNÍ A OSETÍ TRAVNÍM SEMENEM)
- NÁVRH KOMUNIKACE
- ZAMĚŘENÍ STÁVAJÍCÍHO STAVU
- BETONOVÝ OBRUBNÍK (SILNIČNÍ, PARKOVÝ)
- TRATIVOD DN 100
- SOUVISEJÍCÍ STAVBA
- KATASTR NEMOVITOSTÍ
- PLOT

VYTYČENÍ
ZAČÁTEK ÚSEKU STOKY A ŠA1 X=1053698,57 Y= 770095,55
KONEC ÚSEKU STOKY A ŠA6 X=1053553,06 Y= 770152,85

Příloha vyjádř. zn. 0230-20037
zedne 20.12.2023

Vodovody a kanalizace Beroun, a.s.
Mostníkovská 255/3, Beroun-Závodí
266 01 Beroun, www.vakberoun.cz
Tel. 311 747 111, 800 100 863
IČ: 46356975, DIČ: CZ46356975

SOUŘADNICOVÝ S-JTSK, VÝŠKOVÝ SYSTÉM Bpv

OBJEDNATEL: OV-B ov architekti s.r.o. LOTYŠSKÁ 644/10 160 00 PRAHA 6 tel. +420 773 800 809		ZHOTOVITEL: AFRY CZ s.r.o. MAGISTRÁ 1173/13 140 00 PRAHA 4 tel. +420 277 005 500 www.afry.cz	
HLAVNÍ I NÁSTŘ. PROJEKTU: ING. LUKÁŠ SZABÓ	ZODPOVĚDNÝ PROJEKTANT: ING. JOSEF HAJAŠ	VYPRACOVAL: ING. KATEŘINA KOSTINCOVÁ	KONTROLOVAL: ING. JOSEF HAJAŠ
NÁZEV PROJEKTU: LOKALITA TIBA BEROUN - POZEMNÍ KOMUNIKACE			
ČÁST:	VODOHOSPODÁŘSKÉ OBJEKTY		
STAVEBNÍ OBJEKT:	SO 301 - ODVODNĚNÍ SO 101		
PŘÍLOHA:	SITUACE		
KRAJ:	STŘEDOČESKÝ KRAJ	ČÁST: D.3.1	PŘÍLOHA Č.: 2
DATUM:	10/2023		
STUPEŇ:	DUSP		
MĚŘÍTKO:	1 : 100		
Č. ZAKÁZKY:	2023/0073		

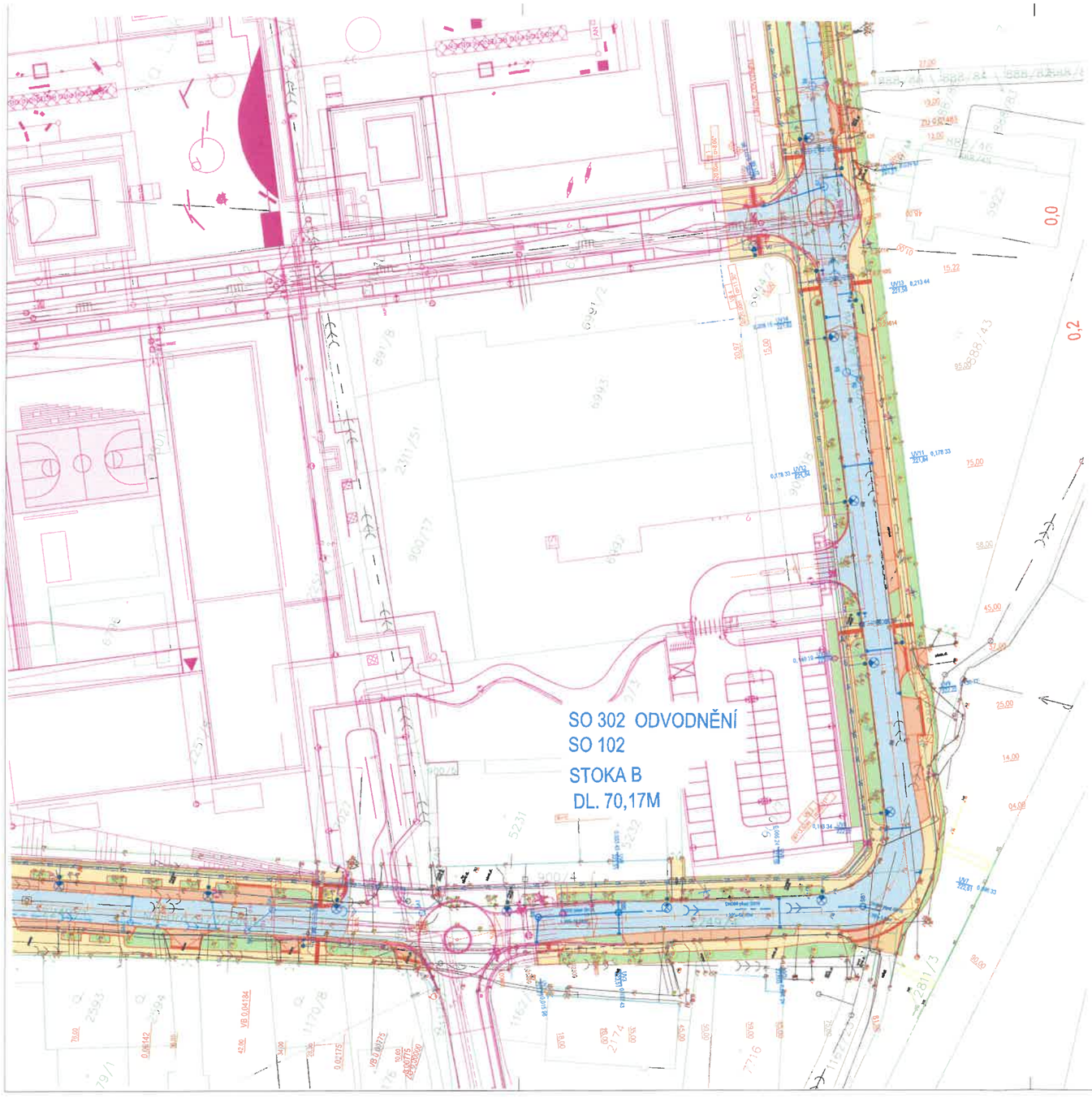

STÁVAJÍCÍ INŽENÝRSKÉ SÍTĚ:

- MIKROVLNNÉ SPOJE - České Radiokomunikace a.s.
- SDĚLOVACÍ KABEL NADZEMNÍ - CETIN a.s.
- SDĚLOVACÍ KABEL PODZEMNÍ - CETIN a.s.
- SDĚLOVACÍ KABEL PODZEMNÍ NEZAMĚŘENÝ - CETIN a.s.
- KABEL NN do 1kV PODZEMNÍ - ČEZ Distribuce a.s.
- KABEL VN do 35 kV PODZEMNÍ - ČEZ Distribuce a.s.
- PLYN NTL - GasNet s.r.o.
- PLYN STL - GasNet s.r.o.
- PLYN NTL OCHRANNÉ PÁSMO - GasNet s.r.o.
- PLYN STL OCHRANNÉ PÁSMO - GasNet s.r.o.
- VEDENÍ VEŘEJNÉ KOMUNIKAČNÍ SÍTĚ - Vodafone Czech Republic a.s.
- VODOVOD PITNÁ - VaK Beroun a.s.
- KANALIZACE JEDNOTNÁ - VaK Beroun a.s.
- TELEKOMUNIKAČNÍ KABEL PODZEMNÍ - ČD-Telematika, a.s.
- VO-MĚSTO BEROUN
- SSZ-AVE CZ

BOD PVBP - ZEMĚMĚŘIČSKÝ ÚŘAD

NOVÉ INŽENÝRSKÉ SÍTĚ:

- SO 304 PŘELOŽKA JEDNOTNÉ KANALIZACE DN1000
- SO 302 DEŠŤOVÁ KANALIZACE, PŘÍPOJKY ULIČNÍCH VPUSTÍ
- RUŠENÍ ULIČNÍCH VPUSTÍ SO301
- SO 301,303 DEŠŤOVÁ KANALIZACE, PŘÍPOJKY ULIČNÍCH VPUSTÍ
- RUŠENÍ ULIČNÍCH VPUSTÍ SO302,SO303
- VEŘEJNÉ OSVĚTLENÍ

LEGENDA:

- ASFALT VOZOVKA - ACO
- KAMENNÁ DLAŽBA VOZOVKA
- BETONOVÁ DLAŽBA VOZOVKA
- BETONOVÁ DLAŽBA VOZOVKA SE ZATRAVNĚNOU SPÁROU
  ZASYPANÁ ŠTĚRKEM - DĚLENÍ STÁNÍ 5 ZATRAVNĚNÝCH SPAR
- BETONOVÁ DLAŽBA CHODNÍK (DLAŽBA TL. 60 mm V ODSTÍNU PŘÍRODNÍ BARVY)
- BETONOVÁ DLAŽBA TL. 60 mm S VÝSTUPKY V ODSTÍNU ČERVENÉ BARVY
- ASFALT CHODNÍK
- ZELEŇ (OHUMUSOVÁNÍ A OSETÍ TRAVNÍM SEMENEM)
- NÁVRH KOMUNIKACE
- ZAMĚŘENÍ STÁVAJÍCÍHO STAVU
- BETONOVÝ OBRUBNÍK (SILNIČNÍ, PARKOVÝ)
- TRATIVOD DN 100
- SOUVISEJÍCÍ STAVBA
- KATASTR NEMOVITOSTÍ
- PLOT

VYTYČENÍ:
ZAČÁTEK ÚSEKU STOKY A: ŠB1 X=1053781,20 Y= 770059,37
KONEC ÚSEKU STOKY A: Šb3 X=1053720,73 Y= 770087,18

Příloha vyjádř. zn. 0230-20037
ze dne 20.12.2023
Vodovody a kanalizace Beroun, a.s.
Mostníkovská 255/3, Beroun-Závodí
266 01 Beroun, www.vakberoun.cz
Tel. 311 747 111, 800 100 863
IČ: 46356975, DIČ: CZ46356975

SOUŘADNICOVÝ S-JTSK, VÝŠKOVÝ SYSTÉM Bpv

OBJEDNATEL: ov-a ov architekti s.r.o. LOTYŠSKÁ 646/10 160 00 PRAHA 6 tel. +420 773 800 809		ZHOTOVITEL: AFRY CZ s.r.o. MAGISTRŮ 1275/13 140 00 PRAHA 4 tel.: +420 277 005 500 www.afry.cz	
HLAVNÍ INŽENÝR PROJEKTU: ING. LUKÁŠ SZABÓ	ZODPOVĚDNÝ PROJEKTANT: ING. JOSEF HAJAŠ	VYPRACOVAL: ING. KATEŘINA KOSTINCOVÁ	KONTROLOVAL: ING. JOSEF HAJAŠ
NÁZEV PROJEKTU: LOKALITA TIBA BEROUN - POZEMNÍ KOMUNIKACE			
ČÁST:	VODOHOSPODÁŘSKÉ OBJEKTY		
STAVEBNÍ OBJEKT:	SO 302 - ODVODNĚNÍ SO 102		
PŘÍLOHA:	SITUACE		
KRAJ:	STŘEDOČESKÝ KRAJ	ČÁST: D.3.2	PŘÍLOHA Č.: 2 / ČÍSLO PARE:
DATUM:	10/2023		
STUPEŇ:	DUSP		
MĚŘÍTKO:	1:500		
Č. ZAKÁZKY:	2023/0073		

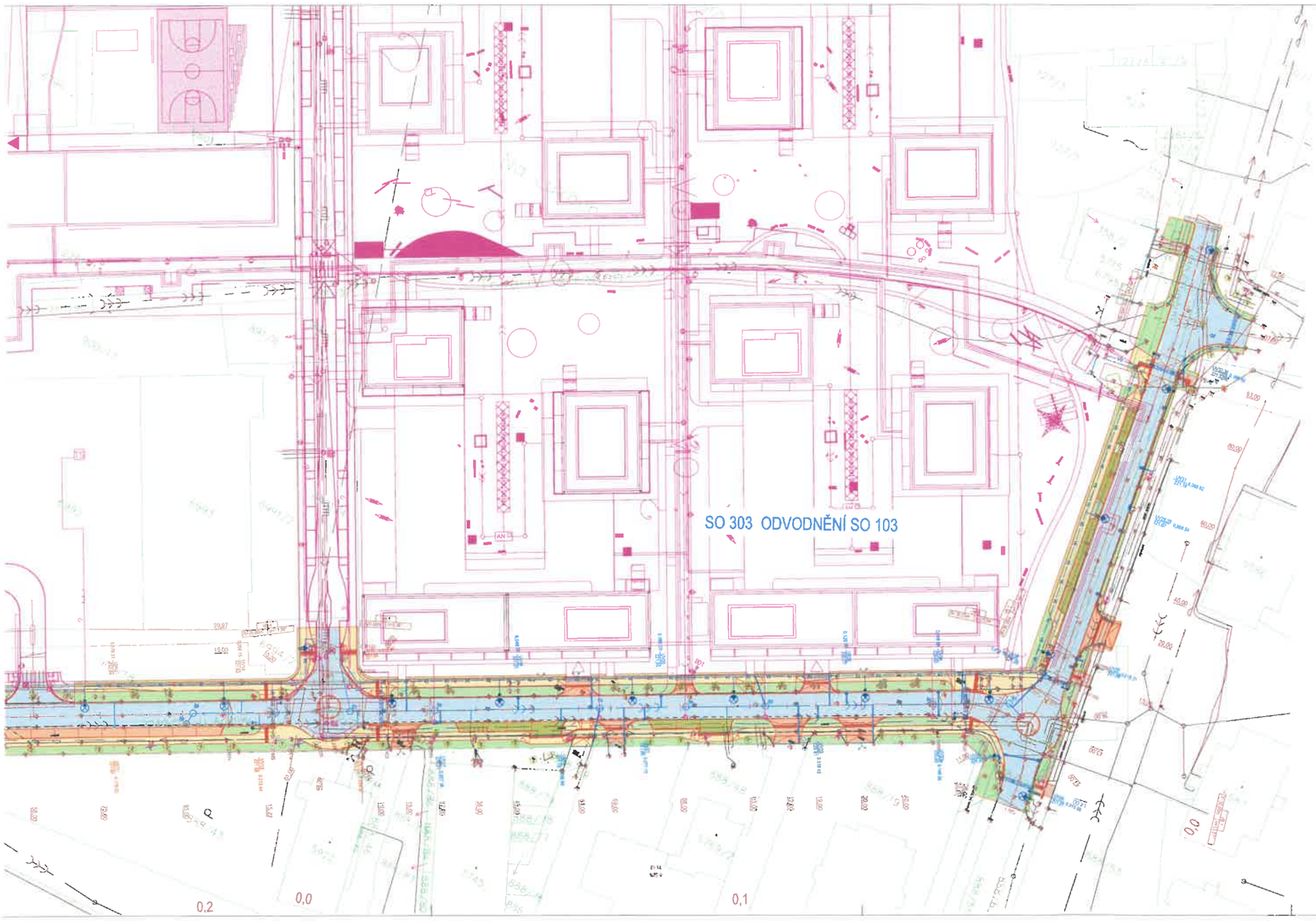

STÁVAJÍCÍ INŽENÝRSKÉ SÍTĚ:

- MIKROVLNNÉ SPOJE - České Radiokomunikace a.s.
- SDĚLOVACÍ KABEL NADZEMNÍ - CETIN a.s.
- SDĚLOVACÍ KABEL PODZEMNÍ - CETIN a.s.
- SDĚLOVACÍ KABEL PODZEMNÍ NEZAMĚŘENÝ - CETIN a.s.
- KABEL NN do 1kV PODZEMNÍ - ČEZ Distribuce a.s.
- KABEL VN do 35 kV PODZEMNÍ - ČEZ Distribuce a.s.
- PLYN NTL - GasNet s.r.o.
- PLYN STL - GasNet s.r.o.
- PLYN NTL OCHRANNÉ PÁSMO - GasNet s.r.o.
- PLYN STL OCHRANNÉ PÁSMO - GasNet s.r.o.
- VEDENÍ VEŘEJNÉ KOMUNIKAČNÍ SÍTĚ - Vodafone Czech Republic a.s.
- VODOVOD PITNÁ - VaK Beroun a.s.
- KANALIZACE JEDNOTNÁ - VaK Beroun a.s.
- TELEKOMUNIKAČNÍ KABEL PODZEMNÍ - ČD-Telematika, a.s.
- VO-MĚSTO BEROUN
- SSZ-AVE CZ
- BOD PVBP - ZEMĚMĚŘIČSKÝ ÚŘAD

NOVÉ INŽENÝRSKÉ SÍTĚ:

- SO 304 PŘELOŽKA JEDNOTNÉ KANALIZACE DN1000
- SO 302,301 DEŠŤOVÁ KANALIZACE, PŘÍPOJKY ULIČNÍCH VPUSTÍ
- RUŠENÍ ULIČNÍCH VPUSTÍ SO301,302
- SO 303 PŘÍPOJKY ULIČNÍCH VPUSTÍ A LINIOVÝCH ODVODŇOVAČŮ
- RUŠENÍ ULIČNÍCH VPUSTÍSO303
- VEŘEJNÉ OSVĚTLENÍ

LEGENDA:

- ASFALT VOZOVKA - ACO
- KAMENNÁ DLAŽBA VOZOVKA
- BETONOVÁ DLAŽBA VOZOVKA
- BETONOVÁ DLAŽBA VOZOVKA SE ZATRAVNĚNOU SPÁROU
- ZASYPANÁ ŠTĚRKEM - DĚLENÍ STÁNÍ S ZATRAVNĚNÝCH SPAR
- BETONOVÁ DLAŽBA CHODNÍK (DLAŽBA TL. 60 mm V ODSTÍNU PŘÍRODNÍ BARVY)
- BETONOVÁ DLAŽBA TL. 60 mm S VÝSTUPKY V ODSTÍNU ČERVENÉ BARVY
- ASFALT CHODNÍK
- ZELEŇ (OHUMUSOVÁNÍ A OSETÍ TRAVNÍM SEMENEM)
- NÁVRH KOMUNIKACE
- ZAMĚŘENÍ STÁVAJÍCÍHO STAVU
- BETONOVÝ OBRUBNÍK (SILNIČNÍ, PARKOVÝ)
- TRATIVOD DN 100
- SOUVISEJÍCÍ STAVBA
- KATASTR NEMOVITOSTÍ
- PLOT

REVIZE Č..	DATUM	POPIS
1	11/2023	ZMĚNA KATASTRÁLNÍ MAPY A ZAPRACOVÁNÍ PŘELOŽKY HORKOVODU 4. ETAPA

Příloha vyjádř. zn. 0238-20037 ze dne 20.12.2023

Vodovody a kanalizace Beroun, a.s.
Mostníkovská 255/3, Beroun-Závodí
266 01 Beroun, www.vakberoun.cz
Tel. 311 747 111, 800 100 563
IČ: 46356975, DIČ: CZ46356975

SOUŘADNICOVÝ S-JTSK, VÝŠKOVÝ SYSTÉM Bpv

OBJEDNATEL: ov-a ov architekti s.r.o. LOTYŠSKÁ 646/10 160 00 PRAHA 6 tel. +420 773 800 809		ZHOTOVITEL: AFRY CZ s.r.o. MAGISTRŮ 1273/13 140 00 PRAHA 4 tel.: +420 277 005 500 www.afry.cz	
HLAVNÍ INŽENÝR PROJEKTU: ING. LUKÁŠ SZABÓ	ZODPOVĚDNÝ PROJEKTANT: ING. JOSEF HAJAŠ	VYPRACOVAL: ING. KATEŘINA KOSTINCOVÁ	KONTROLOVAL: ING. JOSEF HAJAŠ
NÁZEV PROJEKTU: LOKALITA TIBA BEROUN - POZEMNÍ KOMUNIKACE			
ČÁST:	VODOHOSPODÁŘSKÉ OBJEKTY		
STAVEBNÍ OBJEKT:	SO 303 - ODVODNĚNÍ SO 103		
PŘÍLOHA:	SITUACE		
KRAJ:	STŘEDOČESKÝ KRAJ	ČÁST: D.3.3	PŘÍLOHA Č.: 2 / ČÍSLO PARÉ:
DATUM:	10/2023		
STUPEŇ:	DUSP		
MĚŘÍTKO:	1:500		
Č. ZAKÁZKY:	2023/0073		

Příloha vyjádř. 2n.0230-2023
ze dne 20.12.2023

Vodovody a kanalizace Beroun, a.s.
Mostníkovská 255/3, Beroun-Závodí
266 01 Beroun, www.vakberoun.cz
Tel. 311 747 111, 800 100 363
IČ: 46356975, DIČ: CZ46356975

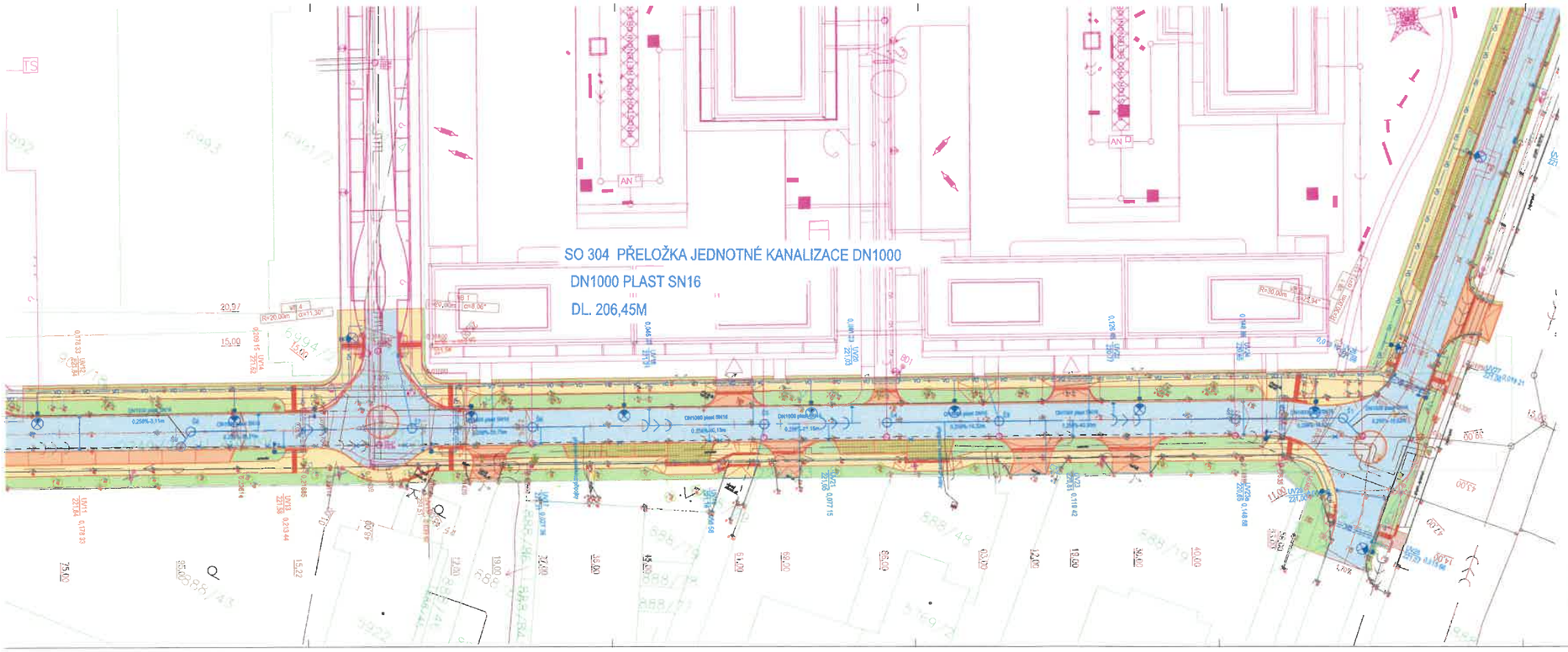

LEGENDA

- ASFALT VOZOVKA - ACO
- KAMENNÁ DLAŽBA VOZOVKA
- BETONOVÁ DLAŽBA VOZOVKA
- BETONOVÁ DLAŽBA VOZOVKA SE ZATRAVNĚNOU SPÁROU ZASYPANÁ ŠTĚRKEM - DĚLENÍ STAVŮ A ZATRAVNĚNÝCH SPÁR
- BETONOVÁ DLAŽBA CHODNÍK (DLAŽBA TL. 80 mm V ODSTÍNU PŘÍRODNÍ BARVY)
- BETONOVÁ DLAŽBA TL. 80 mm S VÝSTUPKY V ODSTÍNU ČERVENÉ BARVY
- ASFALT CHODNÍK
- ZELEŇ (OHUMUSOVÁNÍ A OSETÍ TRAVNÍM SEMENEM)
- NÁVRH KOMUNIKACE
- PLOT
- ZAMĚŘENÍ STÁVAJÍCÍHO STAVU
- BETONOVÝ OBRUBNÍK (SILNIČNÍ, PARKOVÝ)
- TRATIVOD DN 160
- SOUVISEJÍCÍ STAVBA
- KATASTR NEMOVITOSTÍ

STÁVAJÍCÍ INŽENÝRSKÉ SÍTĚ:

- MIKROVLNNÉ SPOJE - České Radiokomunikace a.s.
- SDĚLOVACÍ KABEL NADZEMNÍ - CETIN a.s.
- SDĚLOVACÍ KABEL PODZEMNÍ - CETIN a.s.
- SDĚLOVACÍ KABEL PODZEMNÍ NEZAMĚŘENÝ - CETIN a.s.
- KABEL NN do 1kV PODZEMNÍ - ČEZ Distribuce a.s.
- KABEL VN do 35 kV PODZEMNÍ - ČEZ Distribuce a.s.
- PLYN NTL - Gasfirst s.r.o.
- PLYN STL - Gasfirst s.r.o.
- PLYN NTL OCHRANNÉ PÁSMO - Gasfirst s.r.o.
- PLYN STL OCHRANNÉ PÁSMO - Gasfirst s.r.o.
- VEDENÍ VEŘEJNÉ KOMUNIKAČNÍ SÍTĚ - Vodafone Czech Republic a.s.
- VODOVOD PITNÁ - VaK Beroun a.s.
- KANALIZACE JEDNOTNÁ - VaK Beroun a.s.
- TELEKOMUNIKAČNÍ KABEL PODZEMNÍ - ČD-Telematika, a.s.
- BOD PVBP - ZEMĚMĚŘICKÝ ÚŘAD

NOVÉ INŽENÝRSKÉ SÍTĚ:

- PŘELOŽKA JEDNOTNÉ KANALIZACE DN1000 SO 304
- RUŠENÍ STÁVAJÍCÍ JEDNOTNÉ KANALIZACE DN1000 BETON
- DEŠŤOVÁ KANALIZACE, PŘÍPOJKY ULIČNÍCH VPUSTÍ SO301,SO302,SO303
- RUŠENÍ ULIČNÍCH VPUSTÍ SO301,SO302,SO303

VÝTYČENÍ
ZAČÁTEK ÚSEKU PŘELOŽKY: 51 X=1055636.54 Y= 769782.36
KONEC ÚSEKU PŘELOŽKY: 56 X=1055738.29 Y= 769855.96

REVIZE Č.	DATUM	POPIS
1	11/2023	ZMĚNA KATASTRÁLNÍ MAPY A ZAPRACOVÁNÍ PŘELOŽKY HORKOVODU 4. ETAPA

SOUHRNNÝ SOUPIS VÝKRESŮ DOKUMENTACE

OBJEDNATEL	OV-R ov architekti s.r.o. Lidická 1/1, 602 00 Brno IČ: 26 41 08 42 tel.: +420 773 815 815	ZHOTOVITEL	AFRY CZ s.r.o. Pobřežní 670/11, 186 00 Praha 8 IČ: 47 67 49 67 tel.: +420 277 182 301 www.afry.cz
HLAVNÍ INŽENÝR PROJEKTU	ZODPOVĚDNÝ PROJEKTANT	VYPRACOVAL	KONTROLOVAL
Ing. Lukáš Szabó	Ing. Josef Hajaš	Ing. Kateřina Kostrincová	Ing. Josef Hajaš

NÁZEV PROJEKTU: LOKALITA TIBA BEROUN - POZEMNÍ KOMUNIKACE

ČÁST	VODOHOSPODÁŘSKÉ OBJEKTY			
STAVEBNÍ OBJEKT	SO 304 - PŘELOŽKA JEDNOTNÉ KANALIZACE DN1000			
PŘÍLOHA	SITUACE			
KRAJ	STŘEDOČESKÝ KRAJ	ČÁST	PŘÍLOHA Č.	ZÁKLD PAPÍR
DATUM	11/2023	D.3.4	2	
STUPEŇ	DVDP			
MĚŘÍTKO	1:250			
Č. ZAKÁZKY	2130-0073			

VAK Beroun

Vaše značka / ze dne: / 07.12.2023
Naše značka: O23070220037

Vyřizuje: Martin Alexa
Tel.: tel.: +420 311 747 167
E-mail: technicka.kancelar@vakberoun.cz

AFRY CZ s.r.o.
Ivana Riegerová
Magistrů č.p. 1275/13
140 00 Michle

Datum: 20.12.2023

Územní nebo stavební řízení– bez záměru napojení na vodohospodářské sítě

Název stavby: 2023/0073 lokalita TIBA Beroun - pozemní komunikace

Místo stavby: k.ú. Beroun– Beroun parc. č. 1151, 1162/3, 1162/50, 1170/1, 1170/18, 1170/3, 1170/4, 1170/45, 1170/6, 1170/7, 1170/8, 127/1, 130/1, 130/7, 130/8, 133/18, 2176, 2178, 2179/1, 2179/2, 2249/1, 2249/2, 2249/3, 2249/4, 2251/1, 2251/11, 2251/3, 2251/4, 2251/5, 2251/8, 2258/1, 2258/21, 2258/28, 2311/38, 2311/40, 2311/45, 2311/51, 2391/2, 2392/2, 2417, 2593, 2594, 2806, 2811/2, 517/1, 517/3, 5231, 5232, 527, 5586, 5602, 5612, 5715, 659, 6795/2, 6797, 6800, 6991/1, 6991/2, 6993, 6994/2, 6994/4, 7027, 7716, 7745, 885/5, 888/1, 888/12, 888/19, 888/20, 888/29, 888/39, 888/43, 888/44, 888/46, 888/48, 888/51, 888/53, 888/58, 888/60, 888/71, 888/79, 888/8, 888/86, 895/3, 899/2, 899/5, 900/18, 900/21, 900/3, 900/4, 900/5, 900/6, 900/7

Stavebník: AFRY CZ s.r.o., Praha, Michle, Magistrů, č.p. 1275/13, 14000

Předložené podklady: žádost o vyjádření, technická zpráva, situace (Ing. Lukáš Szabó v 10/2023)

Popis stavby: Jedná se o změnu dokončené stavby, kdy dochází k rekonstrukci uličního prostoru ulic Na Dražkách, U Archivu a Tovární v zájmovém území stavby. Stávající místní komunikace III. třídy (dle předaného pasportu místních komunikací města Beroun) jsou dvoupruhové s prostorem pro parkování po obou stranách komunikace a chodníky podél bývalého Areálu TIBA Beroun. SO 301 – Odvodnění komunikace SO 101 - Stavební objekt SO 301 odvádí vody z komunikace v ulici na Drážkách od Ulice Plzeňská po související stavbu miniokružní křižovatky, která je součástí projektu Základní a mateřská škola via Beroun. Navržena nová dešťová kanalizace A DN300 plast SN 16 v délce 162,74m. Kanalizace je vedena v kraji komunikace v ulici Na Drážkách a je napojena na odlehčovací stoku DN 1200 (Tovární strouha). Napojení na stoku bude provedeno napojením do stávající šachty. Nově navrhované vpusti jsou napojeny na nově navrženou stoku A. Přípojky uličních vpustí budou v provedení plast SN16 DN150.Stávající vpusti budou vybourány a stávající přípojky budou zaslepeny. Celkem se v rámci tohoto objektu budou rušit dvě uliční vpusti. SO 302 Odvodnění SO 102 - odvodnění nově navrhovaných úprav stávající komunikace SO 102 v ulici Na Drážkách a v ulici U Archivu. Stavební objekt SO 302 odvádí vody z komunikace v ul. Na Drážkách v místě napojení na související stavbu miniokružní křižovatky, která je součástí projektu Základní a mateřská škola via Beroun, a dále v ulici U Archivu po nově navrženou miniokružní křižovatku. Nová dešťová kanalizace B DN300 plast SN 16 v délce 70,17m. Kanalizace je vedena v komunikaci v ulici Na Drážkách a v místě křížení s ulicí U Archivu je napojena na stávající jednotnou kanalizaci DN1200 SKL. Napojení bude provedeno výřezem, tj. jádrovým vyvrtáním do horní poloviny profilu stoky pod úhlem 45° až 90° a vhodné odbočné tvarovky. Nově navrhované vpusti v ulici Na Drážkách jsou napojeny na nově navrženou stoku B. Přípojky uličních vpustí budou v provedení plast SN16 DN150. V ulici U Archivu jsou uliční vpusti částečně napojeny do stávající jednotné kanalizace DN1000 bet. a částečně do přeložky stávající jednotné kanalizace DN1000 SO304. SO 303 Odvodnění SO 103 - . Stavební objekt SO 303 odvádí vody z komunikace v ul. U Archivu v místě napojení na SO 102 a vody z ulice Tovární. Součástí SO 103 je miniokružní křižovatka v křižovatce ulic U Archivu a ul. Tovární. Na vjezdech v ulici U Archivu je umístěno 9 ks liniových odvodňovačů. Stávající uliční vpusti v ulici U archivu jsou zaústěny do stávající jednotné kanalizace DN1000 Beton. V ulici Tovární jsou stávající uliční vpusti zaústěny do stávající jednotné kanalizace, DN stoky je nutné před realizací ověřit. V ulici U Archivu jsou přípojky nových uličních vpusti a přípojky liniových odvodňovačů napojeny do přeložky stávající jednotné kanalizace DN1000 SO304. Stávající vpusti budou vybourány a stávající přípojky budou zaslepeny. Celkem se v rámci tohoto objektu bude rušit 14 uličních vpustí. SO 304 Přeložka jednotné kanalizace DN 1000 - Přeložka bude vedena v ose jízdního pruhu komunikace v délce 206,45m. Je navrženo plastové potrubí SN16 DN1000. Do této stoky budou také přepojeny splaškové přípojky stávajících nemovitostí. Jedná se o dvě stávající přípojky. V rámci související stavby Obytná čtvrť Beroun, jsou do stávající kanalizace zaústěny taky nové splaškové přípojky a jedna nová splašková kanalizace. Stávající kanalizace DN1000 bude zafoukána cementopílkovou směsí. Stávající šachty budou vybourány do hloubky jeden metr a zbylá část bude zasypána. Celkem bude takto zrušeno cca 204 m potrubí a budou zrušeny 4 kanalizační šachty. Napojení na stoku bude v jednom případě provedeno napojením na stávající šachtu, budovanou v rámci stavby Obytná čtvrť Beroun. V druhém

případě bude na stávající kanalizaci vybudovaná nová revizní šachta s prefabrikovaným šachtovým dnem DN1500. Součástí stavby také veřejné osvětlení a komunikace vč. chodníků.

Sdělujeme, že v trase plánované stavby v k. ú. Beroun provozuje naše společnost vodohospodářská zařízení pro veřejnou potřebu. V příloze zasíláme situaci v tištěné podobě. V situaci nemusí být zakresleny všechny vodovodní a kanalizační přípojky, jejich polohu si můžete ověřit dotazem u jejich vlastníků.
Dle §23 zákona č.274/2001Sb. se jedná o umístění stavby v ochranném pásmu vodovodních řadů a kanalizačních stok.
Požadujeme splnění následujících podmínek:

1. Naše společnost nebude provozovatelem systému odvodnění navrhované komunikace. Protože je však napojen na naše zařízení požadujeme předání zaměření skutečného provedení přípojek uličních vpustí a nových řadů dešťové kanalizace a přeložky splaškové/jednotné kanalizace vč. přepojovaných stávajících přípojek.
2. Přeložkou splaškové/jednotné kanalizace se jeho vlastnictví nemění.
3. Před prováděním prací je nutné vytyčení vodovodních řadů a kanalizačních stok v místech možných střetů.
4. Oznámit termín zahájení a ukončení prací v předstihu 20 pracovních dnů na e-mail: technicka.kancelar@vakberoun.cz. a zabránit poškození vodohospodářských zařízení.
5. Materiálem přeložky gravitační kanalizace bude plnostěnné hladké potrubí min. SN16.
6. Ve vzdálenosti dle ČSN 73 60 05 až 1m nutno zajistit ruční provádění výkopů.
7. Při odkrytí zařízení vodovodu nebo kanalizace v naší správě požadujeme přizvat zástupce naší společnosti před záhozem a zakrytím.
8. Při provádění zásypu je nutno dodržet původní uložení a ochranu potrubí (obsyp pískem, betonové bloky, signální kabel apod.).
9. Dodávku a montáž napojení na naše zařízení provede naše společnost na základě objednávky nebo námi odsouhlasená firma.
10. Při výstavbě budou povrchové prvky vodohospodářských sítí umístěny do nivelety nové zpevněné plochy. Pokud dojde k výrazné změně stávajícího krytí, bude nutné toto předem projednat a odsouhlasit se zástupci naší společnosti.
11. Neumisťovat stavby, konstrukce ani jiná podobná zařízení, která brání zajištění kontroly, úpravy a údržby. V ochranném pásmu nevysazovat dřeviny - stromy a keře nebo jiné trvalé porosty. Výsadbu v blízkosti ochranného pásma je zároveň účelné zvažovat tak, aby budoucí rozsah vzrostlé dřeviny nezasahoval do pásma a aby nemohla být dřevina poškozena při opravách potrubí.
12. Technická přejímka funkčnosti povrchových prvků vodohospodářských sítí bude provedena před položením poslední vrstvy komunikace. Technickou přejímku povrchových prvků vodohospodářských sítí provede proti objednávce provozní středisko. Předání všech povrchových prvků vodohospodářských sítí v plně funkčním stavu bude na místě písemně potvrzeno zástupcem naší společnosti. Toto potvrzení bude doloženo ke kolaudaci.
13. Před závěrečnou kontrolní prohlídkou stavby požadujeme předání:
    - Kamerovou prohlídku překládané kanalizace vč. prohlášení stavebníka ke kamerové prohlídce, součástí kamerové prohlídky bude měření spádu potrubí vč. grafu, kontrola provedených spojů trub, měření ovality potrubí u poddajných materiálů (PVC,PP) u kruhových stok.

Dále sdělujeme:

- Kontrolu podmínek, vytyčení našich sítí si objednávejte u našeho provozu Berounsko (P. Tomsa, tel. 311 747 125, petr.tomsa@vakberoun.cz).

Souhlasíme se stavbou 2023/0073 lokalita TIBA Beroun - pozemní komunikace při dodržení našich podmínek.

Vodovody a kanalizace Beroun, a.s.
Mostníkovská 255/3, Beroun-Závodí
266 01 Beroun, www.vakberoun.cz
Tel. 311 747 111, 800 100 663
IČ: 46356975, DIČ: CZ46356975

Ing. Josef Mareš
vedoucí technického úseku

Příloha: Mapa_O23070220037.pdf
Ověřená situace

Platnost vyjádření O23070220037 je jeden rok ode dne jeho vystavení.

AFRY CZ s.r.o.
Ivana Riegerová
Magistrů 1275/13
140 00 Praha - Michle

V Praze, 5.12.2023

Naše zn.: **231205-0819625107**

Věc: vyjádření k žádosti k akci **"2023/0073 TIBA Beroun - pozemní komunikace"**

Společnost Vodafone Czech Republic a.s. (dále jen „Vodafone"), se sídlem Praha 5, náměstí Junkových 2, IČ: 25788001, zapsaná dne 13.8. 1999 v obchodním rejstříku vedeném Městským soudem v Praze pod spisovou značkou B.6064 **zastoupená společností InfoTel, spol. s r.o. (dále jen „InfoTel")** na základě plné moci Vám sděluje, že dle Vámi podané žádosti ze dne **5.12.2023**, která je nedílnou součástí tohoto vyjádření,

souhlasí s realizací projektu za následujících podmínek.

Ve Vámi zadaném zájmovém území se nachází **vedení veřejné komunikační sítě (dále jen „VVKS")** a její ochranné pásmo, jejíž existence a poloha je zakreslena v příloze tohoto vyjádření. Ochranné pásmo VVKS je v souladu s ustanovením § 102 zákona č. 127/2005 Sb., o elektronických komunikacích a o změně některých souvisejících zákonů stanoveno rozsahem 0,5 m po stranách krajní hrany vedení VVKS (dále jen „Ochranné pásmo"). Zjistí-li stavebník rozpor v poloze naší VVKS, která je zakreslena v příloze tohoto vyjádření (např. nenachází-li se trasa VVKS tam, kde podle přílohy tohoto vyjádření má být či je zřejmé, že trasa VVKS vede jinudy, je nutné zastavit práce a situaci za účelem zajištění ochrany vedení VVKS konzultovat s kontaktní osobou pro překládky. V takovém případě trasa VVKS není částečně zaměřená a je nutné pomocí ručně kopaných sond určit polohu VVKS v terénu a hloubku jejího uložení.

Během realizace uvedené akce Vaší společnosti nesmí dojít k jejímu porušení a k omezení funkčnosti naší VVKS či jinému zásahu do VVKS. V případě, že zjistíte kolizi VVKS s Vaší akcí nebo zasahujete s Vaší akcí do ochranného pásma VVKS kontaktujte bezodkladně naší společnost, a to prostřednictvím níže uvedené kontaktní osoby, abychom mohli stanovit konkrétní podmínky ochrany VVKS, případně stanovili podmínky přeložení VVKS.

V případě nutnosti přeložení VVKS je nutné s naší společností uzavřít Dohodu o překládce, a to v dostatečném časovém předstihu před zahájením stavby (nejlépe před zahájením stavebně správního řízení na příslušném stavebním úřadě). Veškeré náklady spojené s přeložením VVKS budou hrazeny investorem stavby.

Před zahájením stavby si také zajistěte vytýčení VVKS přímo na místě stavby (kontaktní osoba je uvedena níže).

Bez ohledu na všechny shora v tomto vyjádření uvedené skutečnosti je Vaše společnost, nebo Vámi pověřená třetí osoba povinna se řídit Všeobecnými podmínkami ochrany VVKS společnosti Vodafone, které jsou nedílnou součástí tohoto vyjádření.

Vedení veřejné komunikační sítě:
- vnitřní rozvody (5927706, 5927684, 5927692, 5928079, 5928052, 5928061, 5927722)
- výkopy (11)

Vodafone Czech Republic a.s.
Náměstí Junkových 2
155 00 Praha 5

Vodafone péče o zákazníky: 800 77 00 77
IČO: 25788001, DIČ: CZ25788001
vodafone.cz

Společnost zapsaná v obchodním rejstříku vedeném Městským soudem v Praze, oddíl B, vložka 6064.

První zelená síť

- podvrty (3)

Vnitřní rozvody zakresleny v DXF souboru - obrys budov.

Kontaktní osoba pro vytyčení sítí VVKS: Sitel spol. s r.o , Nad Elektrárnou 1526/45, 106 00 Praha 10, vytyceni@sitel.cz, tel. 267198362, nutno kontaktovat s 14-ti denním předstihem
Kontaktní osoba pro překládky sítí VVKS: InfoTel, s.r.o., Jaroslav Syřiště, jaroslav_syriste@infotel.cz, tel. 606 776 154
Kontaktní osoba pro případné dotazy k sítím VVKS: InfoTel, s.r.o., Jaroslav Syřiště, jaroslav_syriste@infotel.cz, tel. 606 776 154

Platnost vyjádření je **1 rok** od data vydání. Vyjádření je platné pouze v rámci předmětného projektu a pro důvod vydání vyjádření stanovený žadatelem v žádosti.

Vyjádření pozbývá platnosti uplynutím doby platnosti, změnou rozsahu zájmového území i změnou důvodu vydání vyjádření uvedeného v žádosti nebo nesplněním Vašich povinností dle tohoto vyjádření, to vše v závislosti na tom, která ze skutečností rozhodná pro pozbytí platnosti tohoto vyjádření nastane nejdříve. Po skončení platnosti si musíte podat novou žádost na adrese https://www.zadostovyjadreni.cz/vodafone/.

S pozdravem

v.z. Jaroslav Syřiště
InfoTel, spol. s r.o.
Novolíšeňská 18
62800 Brno

Tel.: 606776154
E-mail: jaroslav_syriste@infotel.cz

Vodafone Czech Republic a.s.
náměstí Junkových 2, 155 00 Praha 5
IČO: 25788001, DIČ: CZ25788001
tel.: 776 971 111, fax: 776 971 92
-60-

Seznam příloh/přiložených souborů:
Zadost_231205-0819625107.pdf
ZajmoveUzemi_231205-0819625107.txt
ZajmoveUzemi_231205-0819625107.dxf
Mapa1_231205-0819625107.dxf
Mapa1_231205-0819625107.jpg
Všeobecné podmínky ochrany VVKS společnosti Vodafone

Vodafone Czech Republic a.s.
Náměstí Junkových 2
155 00 Praha 5

Vodafone péče o zákazníky: 800 77 00 77
IČO: 25788001, DIČ: CZ25788001
vodafone.cz

Společnost zapsaná v obchodním rejstříku vedeném Městským soudem v Praze, oddíl B, vložka 6064.

První zelená síť

Všeobecné podmínky ochrany VVKS společnosti Vodafone

I. Obecná ustanovení

1. Stavebník, nebo jím pověřená třetí osoba, je povinen při provádění jakýchkoliv činností, zejména stavebních nebo jiných prací, při odstraňování havárií a projektování staveb, řídit se platnými právními předpisy, technickými a odbornými normami, správnou praxí v oboru stavebnictví a technologickými postupy a učinit veškerá opatření nezbytná k tomu, aby nedošlo k poškození nebo ohrožení VVKS ve vlastnictví společnosti Vodafone a je výslovně srozuměn s tím, že VVKS jsou zajišťovány ve veřejném zájmu a jsou chráněny právními předpisy.

2. Při jakékoliv činnosti v blízkosti vedení VVKS je stavebník, nebo jím pověřená třetí osoba, povinen respektovat ochranné pásmo VVKS tak, aby nedošlo k poškození nebo zamezení přístupu k VVKS. Při křížení nebo souběhu činností s VVKS je povinen řídit se platnými právními předpisy, technickými a odbornými normami, správnou praxí v oboru stavebnictví a technologickými postupy. Při jakékoliv činnosti ve vzdálenosti menší než 0,5 m od krajního vedení vyznačené trasy VVKS se musí pracovat s nejvyšší opatrností a jen s ručním nářadím bez použití mechanizace.

3. Pro případ porušení kterékoliv z povinností stavebníka, nebo jím pověřené třetí osoby, založené Všeobecnými podmínkami ochrany VVKS společnosti Vodafone je stavebník, nebo jím pověřená třetí osoba, odpovědný za veškeré náklady a škody, které společnosti Vodafone vzniknou porušením jeho povinnosti.

4. V případě, že budou zemní práce zahájeny po uplynutí doby platnosti příslušného vyjádření, musí být takto neplatné vyjádření aktualizováno. Je třeba požádat o vydání nového vyjádření, které bude podkladem pro následné vytýčení nebo určení polohy VVKS.

II. Součinnost stavebníka při činnostech v blízkosti VVKS

1. Započetí činnosti je stavebník, nebo jím pověřená třetí osoba, povinen oznámit Vodafone, a to v dostatečném časovém předstihu (alespoň 10 pracovních dní před zahájením stavebních prací). Oznámení musí obsahovat číslo vyjádření, k němuž se vztahují tyto podmínky.

2. Před započetím zemních prací či jakékoliv jiné činnosti je stavebník, nebo jím pověřená třetí osoba, povinen zajistit vyznačení tras VVKS na terénu dle polohopisné dokumentace. S vyznačenou trasou VVKS prokazatelně seznámí všechny osoby, které budou činnosti provádět.

3. Při provádění zemních prací v blízkosti VVKS je stavebník, nebo jím pověřená třetí osoba, povinen postupovat tak, aby nedošlo ke změně hloubky uložení nebo prostorového uspořádání VVKS. Odkryté VVKS je stavebník, nebo jím pověřená třetí osoba, povinen zabezpečit proti prověšení, poškození a odcizení.

4. Při zjištění rozporu mezi vytýčením/údaji o poloze VVKS a skutečností či při jejím narušení stavebník zastaví pracovní činnost a neprodleně informuje Vodafone, tím není dotčena trestní či hmotná odpovědnost stavebníka za způsobené škody. V pracích lze pokračovat až po projednání a schválení dalšího postupu.

5. Při provádění zemních prací, u kterých nastane odkrytí VVKS, je povinen stavebník, nebo jím pověřená třetí osoba před zakrytím VVKS vyzvat Vodafone ke kontrole. Zához je oprávněn provést až poté, kdy prokazatelně obdržel souhlas Vodafone. Pracovníci stavebníka provádějící zemní práce zhutní zeminu pod VVKS, a to uloží před záhozem do pískového lože, vedení bude mechanicky chráněno (cihla, zákrytové desky, další zához proveden tříděnou zeminou), cca 30cm pod definitivním povrchem bude umístěna výstražná folie oranžové barvy.

6. Stavebník, nebo jím pověřená třetí osoba, není oprávněn manipulovat s kryty kabelových komor a vstupovat do kabelových komor bez souhlasu společnosti Vodafone.

Vodafone Czech Republic a.s.
Náměstí Junkových 2
155 00 Praha 5

Vodafone péče o zákazníky: 800 77 00 77
IČO: 25788001, DIČ: CZ25788001
vodafone.cz

Společnost zapsaná v obchodním rejstříku vedeném Městským soudem v Praze, oddíl B, vložka 6064.

První zelená síť

7. Stavebník, nebo jím pověřená třetí osoba, není oprávněn trasu VVKS mimo vozovku přejíždět vozidly nebo stavební mechanizací, a to až do doby, než VVKS řádně zabezpečí proti mechanickému poškození. Stavebník, nebo jím pověřená třetí osoba, je povinen projednat s Vodafone způsob mechanické ochrany trasy VVKS.

8. Stavebník, nebo jím pověřená třetí osoba, není oprávněn na trase VVKS (včetně ochranného pásma) jakkoliv měnit nivelitu terénu, vysazovat trvalé porosty ani měnit rozsah chodníků, parkovišť, komunikací, zpevněných ploch, apod.

9. Stavebník, nebo jím pověřená třetí osoba, není oprávněn užívat, přemísťovat a odstraňovat technologické, ochranné a pomocné prvky VVKS.

10. Stavebník, nebo jím pověřená třetí osoba, není oprávněn bez předchozího projednání s Vodafone jakkoliv manipulovat s případně odkrytými prvky VVKS, zejména s ochrannou skříní optických spojek, optickými spojkami, technologickými rezervami či jakýmkoliv jiným zařízením VVKS.

11. Stavebník, nebo jím pověřená třetí osoba, je povinen každé poškození i krádež VVKS neprodleně od okamžiku zjištění takové skutečnosti, oznámit Vodafone.

12. Stavebník nebo jím pověřená třetí osoba, je povinen manipulační a skladové plochy zřizovat v takové vzdálenosti od VVKS, aby činnosti na/v manipulačních a skladových plochách nemohly být vykonávány ve vzdálenost menší než 0,5 m od VVKS.

13. Při přepravě nebo manipulaci vysokého nákladu nebo mechanizace pod trasou VVKS je stavebník, nebo jím pověřená třetí osoba, povinen respektovat výšku vedení nad zemí, případně potřebnou změnu výšky vedení projednat s Vodafone.

III. Práce v budovách a odstraňování budov

1. Stavebník, nebo jím pověřená třetí osoba, je povinen před zahájením jakýchkoliv prací v budovách, kterými by mohl ohrozit stávající VVKS, prokazatelně kontaktovat Vodafone a zajistit u společnosti Vodafone bezpečné odpojení VVKS.

2. Při provádění činností v budovách je stavebník, nebo jím pověřená třetí osoba, povinen v souladu s právními předpisy, technickými a odbornými normami, správnou praxí v oboru stavebnictví a technologickými postupy provést mimo jiné průzkum vnějších i vnitřních vedení VVKS na omítce i pod ní.

IV. Součinnost stavebníka při přípravě stavby

1. Pokud by činností stavebníka, nebo jím pověřené třetí osoby, k níž je třeba povolení správního orgánu dle zvláštního právního předpisu, mohlo dojít k ohrožení či omezení VVKS, je stavebník, nebo jím pověřená třetí osoba, povinen kontaktovat Vodafone a předložit zakreslení VVKS do příslušné dokumentace stavby (projektové, realizační, koordinační atp.).

2. V případě, že pro činnosti stavebníka, nebo jím pověřené třetí osoby, není třeba povolení správního orgánu dle zvláštního právního předpisu, je stavebník, nebo jím pověřená třetí osoba, povinen předložit zakreslení trasy VVKS i s příslušnými kótami do zjednodušené dokumentace (katastrální mapa, plánek), ze které bude zcela patrná míra dotčení VVKS.

3. Pokud by navrhované stavby (produktovody, energovody aj.) svými ochrannými pásmy zasahovaly do prostoru stávajících tras a zařízení VVKS, či do jejich ochranných pásem, je stavebník, nebo jím pověřená třetí osoba, povinen realizovat taková opatření, aby mohla být prováděna údržba a opravy VVKS, a to i za použití mechanizace, otevřeného plamene a podobných technologií.

Vydáno spol., Vodafone Czech Republic a.s.

Vodafone Czech Republic a.s.
Náměstí Junkových 2
155 00 Praha 5

Vodafone péče o zákazníky: 800 77 00 77
IČO: 25788001, DIČ: CZ25788001
vodafone.cz

Společnost zapsaná v obchodním rejstříku vedeném Městským soudem v Praze, oddíl B, vložka 6064.

První zelená síť

Žádost o vyjádření k existenci sítí č. 231205-0819625107

Identifikační údaje žadatele / stavebníka

Typ:	Právnická osoba
IČO:	45306605
Firma:	AFRY CZ s.r.o.
Jméno:	Ivana
Příjmení:	Riegerová
Telefon:	+420 732 195 099
E-mail:	ivana.riegerova@afry.com

Adresa sídla/bydliště

Ulice:	Magistrů
Č.p. (č.ev.) / č.o.:	1275 / 13
Obec:	Praha - Michle
PSČ:	14000

Důvod žádosti o vyjádření

Název stavby:	2023/0073 TIBA Beroun - pozemní komunikace
Typ stavby:	Ostatní
Stupeň žádosti:	DÚR+DSP (Dokumentace pro společné územní rozhodnutí a stavební povolení)
Popis stavby / doplňující informace:	Jedná se o stavební úpravy stávající komunikace v ul. Na Dražkách, U Archivu a část ul. Tovární v katastrálním území Beroun s novým napojením do bývalého areálu TIBY.
Podzemní stavba a zpevněná plocha:	Ano
Výška stavby:	0 m
Výška jeřábu:	0 m

Vodafone Czech Republic a.s.
Náměstí Junkových 2
155 00 Praha 5

Vodafone péče o zákazníky: 800 77 00 77
IČO: 25788001, DIČ: CZ25788001
vodafone.cz

Společnost zapsaná v obchodním rejstříku vedeném Městským soudem v Praze, oddíl B, vložka 6064.

První zelená síť

Seznam příloh:

A_Průvodní zpráva.pdf
B_Souhrnná technická zpráva.pdf
SO101_02_situace.pdf
SO102_02_Situace.pdf
C.2 Katastrální situace.pdf

Zájmové území

Kresba 1:

Dotčené KÚ: Beroun (602868)

Definice ve formátu Well-known Text (WKT):

POLYGON((-770194.26 -1053534.73,-770131.5 -1053507.65,-770045.82 -1053760.55,-769801.93 -1053620.86,-769834.75 -1053478.9,-769795.12 -1053469.63,-769767.34 -1053551.69,-769746.93 -1053653.61,-769791.41 -1053687.87,-769788.34 -1053664.25,-770067.35 -1053815.4,-770139.68 -1053657.1,-770194.26 -1053534.73))

Datum: 5.12.2023

Zadáno: https://www.zadostovyjadreni.cz/vodafone/

Informace podle zákona č. 127/2005 Sb., o elektronických komunikacích, nařízením 2016/679 o ochraně fyzických osob v souvislosti se zpracováním osobních údajů a o volném pohybu těchto údajů a o zrušení směrnice 95/46/ES (obecné nařízení o ochraně osobních údajů) a dalšími souvisejícími právními předpisy.

Společnost Position s.r.o., se sídlem Londýnská 665/45, 120 00 Praha 2, IČ 26422816, zapsaná v obchodním rejstříku vedeném Městským soudem v Praze, oddíl C, vložka 81053 („Position") a společnost Vodafone Czech Republic s., se sídlem nám. Junkových 2808/2, 155 00 Praha 5, IČ 25788001, zapsaná v obchodním rejstříku vedeném Městským soudem v Praze, oddíl B, vložka 6064 („Vodafone") Vás tímto informují, že shromážděné osobní údaje v rozsahu Vaše jméno, příjmení, bydliště, e-mailová adresa a telefonní číslo bude společnost Vodafone, jako správce, a společnost Position, jako zpracovatel, zpracovávat za účelem jejich použití při realizaci povinností v souvislosti se žádostí o stanovisko nebo vyjádření pro řízení podle zákona č. 183/2006 Sb., o územním plánování a stavebním řádu (stavební zákon), a to automatizovaným způsobem nebo v tištěné podobě s tím, že Vaše osobní údaje nebudou zpřístupněny jiným osobám.

Vaše osobní údaje poskytujete dobrovolně a tento souhlas můžete kdykoliv odvolat.

Podrobné informace o ochraně soukromí ve společnosti Vodafone, a to včetně uplatnění vašich práv subjektu údajů naleznete na webu https://www.vodafone.cz/o-vodafonu/ke-stazeni/ochrana-soukromi/.

Vodafone Czech Republic a.s.
Náměstí Junkových 2
155 00 Praha 5

Vodafone péče o zákazníky: 800 77 00 77
IČO: 25788001, DIČ: CZ25788001
vodafone.cz

Společnost zapsaná v obchodním rejstříku vedeném Městským soudem v Praze, oddíl B, vložka 6064.

První zelená síť